



GOBIERNO REGIONAL DE JUNÍN



COMITÉ REGIONAL DE SEGURIDAD CIUDADANA DE JUNÍN

PLAN REGIONAL DE SEGURIDAD CIUDADANA Y DE CONVIVENCIA SOCIAL - JUNÍN

2018




PRESENTACIÓN

Producto de las iniciativas recibidas y compromisos asumidos concentramos en el presente documento, el pacto de seguridad ciudadana, un esfuerzo que busca articular las iniciativas de diversas instituciones públicas y privadas para mejorar la seguridad ciudadana, donde las personas puedan vivir libres de la violencia.

El concepto que se manejaba antes, se preocupaba únicamente por garantizar el orden como una expresión de fuerza y supremacía del poder del Estado, hoy en día se promueven modelos policiales acorde con la participación de los habitantes bajo el entendimiento de que la protección de los ciudadanos por parte de los agentes del orden debe darse en un marco de respeto de la institución, las leyes y los derechos fundamentales.

Por ello en las últimas décadas la seguridad se ha convertido en uno de los problemas centrales en el mundo, por cuanto esta situación tiene profundos impactos económicos, sociales, políticos y culturales; más allá del costo, en términos del porcentaje del producto bruto interno, esta problemática tiene un impacto central sobre el proceso de la consolidación democrática, consiguientemente, se presenta como un desafío importante a los Gobiernos Regionales y Locales quienes por su relación directa con la población y sus problemáticas son los más idóneos para implementar políticas focalizadas en prevención y control de la violencia y la criminalidad.



Es bueno, resaltar que la temática de la seguridad ciudadana tiene carácter intersectorial, involucra a todos los niveles de Gobierno y comprende la acción conjunta entre el Estado y la ciudadanía. En el ámbito de los Gobiernos Regionales y Locales, el liderazgo político lo ejerce la autoridad elegida democráticamente (Gobernador regional o Alcalde), y el liderazgo operativo le corresponde a la Autoridad Policial con el apoyo del Serenazgo, Juntas Vecinales, Rondas Urbanas, así también, se requiere del compromiso de los Representantes del Poder Judicial, Ministerio Público, Educación, Salud, Defensoría del Pueblo, Universidades Públicas y Privadas, Sociedad Civil Organizada (Rondas Campesinas, Comités de Autodefensa), entre otros.

En este contexto, nuestra Región Junín no es ajena a esta grave situación y a partir de un diagnóstico general sobre la problemática de la seguridad ciudadana, el Comité Regional de Seguridad Ciudadana, a través de su Secretaría Técnica presenta el "Plan Regional de Seguridad Ciudadana 2018", en adelante, servirá como guía a los operadores de la Seguridad, así como de la sociedad civil organizada.

Mg. Ángel Dante UNCHUPAICO CANCHUMANI
GOBERNADOR REGIONAL DE JUNIN Y PRESIDENTE DEL CORESEC

INTRODUCCIÓN

El COMITÉ REGIONAL DE SEGURIDAD CIUDADANA JUNÍN, con el propósito de dar a conocer el Plan de Trabajo 2018, pone a disposición la información que se desarrollará en el presente año, para así cumplir y atender los compromisos en materia de seguridad ciudadana y convivencia social, determinando la visión, objetivos y acciones estratégicas, que describen de manera integral el que hacer en las áreas de:

- ✓ Fortalecimiento de la Seguridad Ciudadana.
- ✓ Programas de Prevención para disminuir los delitos.
- ✓ Fortalecimiento y capacitación a la ciudadanía.
- ✓ Propuesta y desarrollo de Proyectos de Inversión y Programas sociales.

Estas acciones son asociadas al objetivo estratégico y objetivos específicos del Sistema Nacional de Seguridad Ciudadana y al Plan Regional de Desarrollo Concertado (PRDC), relacionados a su vez de manera directa, con las funciones que debe ejecutar la Policía Nacional, Serenazgo, la Fiscalía, El Poder Judicial, Defensoría del Pueblo, Comités Vecinales, Instituciones Educativas e Instituciones Privadas para cumplir con su misión y donde prime la convivencia pacífica entre los ciudadanos, en un marco de confianza, tranquilidad y paz social, que permita una mejor calidad de vida.



El trabajo concertado, organizativo, participativo, independientemente del nivel de gestión donde se ejecute, o la unidad orgánica que la efectúe, nos permite realizar acciones sincronizadas en todas las entidades de nuestra Región para de esta forma, superar los problemas que afronta la región Junín tales como: la delincuencia, violencia familiar, alarmantes cifras de homicidios, hurtos, asaltos, consumo de bebidas alcohólicas, prostitución, pandillaje drogadicción, comercio ambulatorio, explotación infantil, en sus diferentes modalidades que vulneran los derechos del ciudadano.

Es así que el Plan Regional de Seguridad Ciudadana 2018 de la Región Junín basado en el Plan Nacional de Seguridad Ciudadana refleja la voluntad y compromiso de los miembros del comité para ejecutar acciones en bien de nuestra Región.

I. GENERALIDADES

1. VISIÓN

La Región Junín, al año 2020 será una región con una reducción del 25% en los índices de inseguridad y victimización en todas las modalidades delictivas; convirtiéndose en una región más segura y ordenada. Y al 2024, una región implementada con un sistema de seguridad integral con tecnología de última generación, que garantice a su población seguridad y paz social.

2. MISIÓN

El Plan Regional de Seguridad Ciudadana; es un instrumento para promover e Implementar políticas, planes y proyectos, orientados a la prevención y reducción de la violencia, inseguridad y victimización ciudadana para brindar la tranquilidad, seguridad y paz social a la población.

3. OBJETIVOS

3.1 OBJETIVO GENERAL

Lograr la tranquilidad, seguridad, confianza y paz social de la Región Junín en las 9 Provincias y 124 Distritos que conforman la Región Junín; mediante la implementación de políticas, estrategias, planes y proyectos orientada a la prevención de la violencia, inseguridad y victimización ciudadana.



3.2 OBJETIVOS ESTRATÉGICOS

OBJETIVO ESTRATÉGICO I

Disponer de un sistema Regional de Seguridad Ciudadana articulado y fortalecido.

Objetivo Específico I.1: Fortalecer al Comité Regional de Seguridad Ciudadana CORESEC JUNIN en temas de seguridad ciudadana.

Objetivo Específico I.2: Implementar la Central de informaciones de seguridad ciudadana.

OBJETIVO ESTRATÉGICO II

Implementar espacios públicos seguros como lugares de encuentro ciudadano

Objetivo Específico II.1: Formular estudios de lugares públicos en riesgo.

OBJETIVO ESTRATÉGICO III

Reducir los factores de riesgo social que propician comportamientos delictivos.

Objetivo Específico III.1: Reducir la violencia familiar y de género; fortaleciendo la atención y protección a las víctimas.

Objetivo Específico III.2: Reducir la violencia en niños, jóvenes y adolescentes.

Objetivo Específico III.3: Fortalecer los programas de prevención e intervención del consumo de alcohol y otras drogas.

Objetivo Específico III.4: Fortalecer las capacidades sociales y productivas de los grupos en riesgo.

OBJETIVO ESTRATÉGICO IV

Promover la participación de los ciudadanos, la sociedad civil, el sector privado y los medios de comunicación para enfrentar la inseguridad ciudadana.

Objetivo Específico IV.1

Fortalecer la efectiva participación de la población en acciones preventivas de seguridad ciudadana.

Objetivo Específico IV.2

Lograr la participación y colaboración activa del sector privado para fortalecer la seguridad ciudadana.

Objetivo Específico IV.3

Promover la activa participación de los medios de comunicación en seguridad ciudadana.

OBJETIVO ESTRATÉGICO IV

Formular y elaborar Proyectos de Inversión Pública en materia de seguridad ciudadana.

4. BASE LEGAL

- Constitución Política del Perú.
- Ley N° 27933, Ley del Sistema Nacional de Seguridad Ciudadana.
- Ley N° 30055, Ley que modifica la Ley 27933 Ley del Sistema Nacional de Seguridad Ciudadana.
- Ley N° 28863, Ley que modifica la Ley 27933 Ley del Sistema Nacional de Seguridad Ciudadana.
- Ley N° 27972, Ley Orgánica de Municipalidades.
- Decreto Legislativo N° 1148, Ley de la Policía Nacional del Perú.



- Ley N° 29611 que modifica la ley N° 29010 que faculta a los Gobiernos Regionales y Gobiernos locales a disponer de recursos a favor de la Policía Nacional del Perú.
- Decreto Legislativo N° 635 - Código Penal.
- Decreto supremo N° 011-2014-IN, publicado el 04 de diciembre del 2014, que aprueba el reglamento de la ley N° 27933 Ley del Sistema Nacional de Seguridad Ciudadana.
- Directiva N° 001-2015-IN. "Lineamientos para la Formulación, Aprobación, Ejecución y Evaluación de los Planes de Seguridad Ciudadana, Supervisión y Evaluación de los Comités de Seguridad Ciudadana" aprobado mediante Resolución Ministerial N° 010-2015-IN, del 09 de enero del 2015.
- Directiva N° 004-2016-IN. "Lineamientos para el Diseño y Evaluación de Políticas de Seguridad Ciudadana a nivel Regional y Local" aprobado mediante Resolución Ministerial N° 064-2016-IN/DGSC, del 01 de febrero del 2016.
- Normas de índole presupuestal vigentes para el año fiscal que se formula el Plan de Seguridad Ciudadana.

5. ALCANCE



El presente Plan deberá ser ejecutado, por todos los Miembros que conforman el Comité Regional de Seguridad Ciudadana de la Región Junín, así como los COPROSEC y CODISEC del ámbito regional.

Asimismo, comprende la participación ciudadana, la sociedad civil organizada (Comunidades Campesinas, Urbanas, Juntas Vecinales, etc.), los medios de comunicación y el sector privado.

5.1 MIEMBROS DEL COMITÉ REGIONAL DE SEGURIDAD CIUDADANA

Con Resolución Ejecutiva Regional N° 010-2018-GRJ/GR de fecha 10 de Enero del 2018, se reconfirma el Comité Regional de Seguridad Ciudadana, el cual está integrado por:

Gobernador Regional Junín – Presidente del CORESEC

Mg. Ángel Dante Unchupaico Canchumani.

Prefecto Regional de Junín

Prof. Teodomiro Román Rodríguez

Director de la Región Policial Junín.

Gral. PNP Walter Cárdenas Gallardo

Director Regional de Educación.

Lic. Valois Terreros Martínez

El Director Regional de Salud.

Dr. Henry Taquire Aguado

Director Regional de Comercio Exterior y Turismo.

Lic. Michelle Antignani Dorsi.

Presidente de la Corte Superior de Justicia de Junín

Dr. Nick Olivera Guerra

Presidente de la Junta de Fiscales Superior de Junín

Dr. Marco Antonio Gutierrez Quintana

Defensoría del Pueblo de la Región Junín

Dr. Teddy Adolfo Panitz Mau.

Alcalde de la Municipalidad Provincial de Jauja

Sr. Iván Torres Acevedo.

Alcalde de la Municipalidad Provincial de Satipo

Sr. Teódulo Santos Arana.

Alcalde de la Municipalidad Provincial de Huancayo

Lic. Alcides G. Chamorro Balbín.

Alcalde de la Municipalidad Provincial de Chanchamayo

Sr. Hung Wong Jung

Alcalde de la Municipalidad Provincial de Junín

Sr. Percy Chagua Huaranga

Alcalde de la Municipalidad Provincial de Chupaca

Abog. Luis Alberto Bastidas Vásquez

Alcalde de la Municipalidad Provincial de Tarma

Sr. Luis Antonio Palomino Cerrón

Alcalde de la Municipalidad Provincial de Yauli – La Oroya

Sr. Juan Carlos Arredondo Mayta

Alcalde de la Municipalidad Provincial de Concepción

Sr. Sixto Osoreo Cárdenas

Presidente de la Cámara de Comercio de Huancayo

Sr. Marlon Aguirre Ramos

Alcalde de la Municipalidad Distrital de Chilca

Sr. Jose Auqui Cosme

Rector de La Universidad Nacional del Centro del Perú

Moisés Ronald Vásquez Caicedo Arias

Coordinador Regional de Juntas Vecinales de Junín

Sr. Carlos Meza González

Representante SUCAMEC

Sr. Gabriel Gutierrez Vanegas



Comisión Penitenciaria PASSDIH

Sra. Jenny Poma Quispe

Director Regional INPE – Sede Centro

Lic. José Herrera Porras

31° Brigada de Infantería del Ejército Peruano

Gral. EP Juan Eduardo Baca Colchado

Directora del Servicio de Orientación al Adolescente

Ps. Liliana Salvatierra Huarcaya

II. DIAGNÓSTICO DE LA REGIÓN JUNÍN**1. GEOGRAFÍA Y POBLACIÓN****1.1 UBICACIÓN GEOGRÁFICA**

Junín es un departamento del Perú ubicado en la parte central del país. Abarca territorios de la vertiente oriental de la Cordillera de los Andes en diversas altitudes, incluyendo valles y punas de la sierra y la zona cubierta por la Amazonia.

1.1.1 UBIGEO**CUADRO N° 1****Ubigeo De La Región Junín: Provincias Y Distritos**

DEPARTAMENTO	PROVINCIA	DISTRITO
12 Junín		
12 Junín	01 Huancayo	
12 Junín	01 Huancayo	01 Huancayo
12 Junín	01 Huancayo	04 Carhuacallanga
12 Junín	01 Huancayo	05 Chacapampa
12 Junín	01 Huancayo	06 Chicche
12 Junín	01 Huancayo	07 Chilca
12 Junín	01 Huancayo	08 Chongos Alto
12 Junín	01 Huancayo	11 Chupuro
12 Junín	01 Huancayo	12 Colca
12 Junín	01 Huancayo	13 Cullhuas
12 Junín	01 Huancayo	14 El Tambo
12 Junín	01 Huancayo	16 Huacrapuquio
12 Junín	01 Huancayo	17 Hualhuas
12 Junín	01 Huancayo	19 Huancan
12 Junín	01 Huancayo	20 Huasicancha
12 Junín	01 Huancayo	21 Huayucachi
12 Junín	01 Huancayo	22 Ingenio
12 Junín	01 Huancayo	24 Pariahuanca
12 Junín	01 Huancayo	25 Pilcomayo



12 Junín	01 Huancayo	26 Pucara
12 Junín	01 Huancayo	27 Quichuay
12 Junín	01 Huancayo	28 Quilcas
12 Junín	01 Huancayo	29 San Agustín
12 Junín	01 Huancayo	30 San Jerónimo de Tunan
12 Junín	01 Huancayo	32 Saño
12 Junín	01 Huancayo	33 Sapallanga
12 Junín	01 Huancayo	34 Sicaya
12 Junín	01 Huancayo	35 Santo Domingo de Acobamba
12 Junín	01 Huancayo	36 Víques
12 Junín	02 Concepción	
12 Junín	02 Concepción	01 Concepción
12 Junín	02 Concepción	02 Aco
12 Junín	02 Concepción	03 Andamarca
12 Junín	02 Concepción	04 Chambara
12 Junín	02 Concepción	05 Cochas
12 Junín	02 Concepción	06 Comas
12 Junín	02 Concepción	07 Heroínas Toledo



DEPARTAMENTO	PROVINCIA	DISTRITO
12 Junín	02 Concepción	08 Manzanares
12 Junín	02 Concepción	09 Mariscal Castilla
12 Junín	02 Concepción	10 Matahuasi
12 Junín	02 Concepción	11 Mito
12 Junín	02 Concepción	12 Nueve de Julio
12 Junín	02 Concepción	13 Orcotuna
12 Junín	02 Concepción	14 San José de Quero
12 Junín	02 Concepción	15 Santa Rosa de Ocopa
12 Junín	03 Chanchamayo	
12 Junín	03 Chanchamayo	01 Chanchamayo
12 Junín	03 Chanchamayo	02 Perene
12 Junín	03 Chanchamayo	03 Pichanaqui
12 Junín	03 Chanchamayo	04 San Luis de Shuaro
12 Junín	03 Chanchamayo	05 San Ramón
12 Junín	03 Chanchamayo	06 Vitoc
12 Junín	04 Jauja	
12 Junín	04 Jauja	01 Jauja
12 Junín	04 Jauja	02 Acolla
12 Junín	04 Jauja	03 Apata
12 Junín	04 Jauja	04 Ataura
12 Junín	04 Jauja	05 Canchayllo
12 Junín	04 Jauja	06 Curicaca
12 Junín	04 Jauja	07 El Mantaro
12 Junín	04 Jauja	08 Huamali
12 Junín	04 Jauja	09 Huaripampa
12 Junín	04 Jauja	10 Huertas
12 Junín	04 Jauja	11 Janjaillo
12 Junín	04 Jauja	12 Julcán
12 Junín	04 Jauja	13 Leonor Ordóñez
12 Junín	04 Jauja	14 Llocllapampa
12 Junín	04 Jauja	15 Marco
12 Junín	04 Jauja	16 Masma
12 Junín	04 Jauja	17 Masma Chicche
12 Junín	04 Jauja	18 Molinos
12 Junín	04 Jauja	19 Monobamba
12 Junín	04 Jauja	20 Muqui
12 Junín	04 Jauja	21 Muquiyauyo
12 Junín	04 Jauja	22 Paca
12 Junín	04 Jauja	23 Paccha
12 Junín	04 Jauja	24 Pancan
12 Junín	04 Jauja	25 Parco
12 Junín	04 Jauja	26 Pomacancha



DEPARTAMENTO	PROVINCIA	DISTRITO
12 Junín	04 Jauja	27 Ricran
12 Junín	04 Jauja	28 San Lorenzo
12 Junín	04 Jauja	29 San Pedro de Chunan
12 Junín	04 Jauja	30 Sausa
12 Junín	04 Jauja	31 Sincos
12 Junín	04 Jauja	32 Tunan Marca
12 Junín	04 Jauja	33 Yauli
12 Junín	04 Jauja	34 Yauyos
12 Junín	05 Junín	
12 Junín	05 Junín	01 Junin
12 Junín	05 Junín	02 Carhuamayo
12 Junín	05 Junín	03 Ondores
12 Junín	05 Junín	04 Ulcumayo
12 Junín	06 Satipo	
12 Junín	06 Satipo	01 Satipo
12 Junín	06 Satipo	02 Coviriali
12 Junín	06 Satipo	03 Llaylla
12 Junín	06 Satipo	04 Mazamari
12 Junín	06 Satipo	05 Pampa Hermosa
12 Junín	06 Satipo	06 Pangoa
12 Junín	06 Satipo	07 Río Negro
12 Junín	06 Satipo	08 Río Tambo
12 Junín	06 Satipo	09 Vizcatan del Ene
12 Junín	07 Tarma	
12 Junín	07 Tarma	01 Tarma
12 Junín	07 Tarma	02 Acobamba
12 Junín	07 Tarma	03 Huaricolca
12 Junín	07 Tarma	04 Huasahuasi
12 Junín	07 Tarma	05 La Unión
12 Junín	07 Tarma	06 Palca
12 Junín	07 Tarma	07 Palcamayo
12 Junín	07 Tarma	08 San Pedro de Cajas
12 Junín	07 Tarma	09 Tapo
12 Junín	08 Yauli	
12 Junín	08 Yauli	01 La Oroya
12 Junín	08 Yauli	02 Chacapalpa
12 Junín	08 Yauli	03 Huay-Huay
12 Junín	08 Yauli	04 Marcapomacocha
12 Junín	08 Yauli	05 Morococha
12 Junín	08 Yauli	06 Paccha
12 Junín	08 Yauli	07 Santa Bárbara de Carhuacayan



DEPARTAMENTO	PROVINCIA	DISTRITO
12 Junín	08 Yauli	08 Santa Rosa de Sacco
12 Junín	08 Yauli	09 Suitucancha
12 Junín	08 Yauli	10 Yauli
12 Junín	09 Chupaca	
12 Junín	09 Chupaca	01 Chupaca
12 Junín	09 Chupaca	02 Ahuac
12 Junín	09 Chupaca	03 Chongos Bajo
12 Junín	09 Chupaca	04 Huachac
12 Junín	09 Chupaca	05 Huamancaca Chico
12 Junín	09 Chupaca	06 San Juan de Iscos
12 Junín	09 Chupaca	07 San Juan de Jarpa
12 Junín	09 Chupaca	08 Tres de Diciembre
12 Junín	09 Chupaca	09 Yanacancha

Fuente: Instituto Nacional de Estadística e Informática - Dirección Nacional de Censos y Encuestas.

Elaboración: Comité Regional de Seguridad Ciudadana de Junín.

1.1.2 ALTITUD

La altitud, oscila entre los 400 y 5 000 m.s.n.m.; siendo el distrito de Río Tambo, en la provincia de Satipo, el de menor altitud (450 m.s.n.m.); y el distrito de Marcapomacocha, en la provincia de Yauli, el de mayor altitud (4 415 m.s.n.m.).

1.1.3 LÍMITES

Los límites de la Región de Junín son los siguientes:

Norte: Con los Departamentos de Pasco y Ucayali.

Este : Con el Departamento de Cusco y Ucayali.

Sur : Con los Departamentos de Ayacucho y Huancavelica.

Oeste: Con el Departamento de Lima.

1.1.4 SUPERFICIE

El departamento de Junín se encuentra ubicado en la zona central de los Andes Peruanos, con un área total de 44 197 km², lo que representa el 3,4 % del territorio nacional. Abarca dos regiones naturales:

- La sierra, con 20 821 km², donde se ubican el valle del Mantaro, meseta del Bombón y lago Junín (o Chinchaycocha).
- La zona ceja de selva y selva, con 23 376 km², donde se encuentran los valles de Chanchamayo, Ene, Perené y Tambo.



GRÁFICO N° 1
Ubigeo De La Región Junín: Provincias Y Distritos

SUPERFICIE TERRITORIAL, SEGÚN DEPARTAMENTO		
Departamento	Superficie territorial (Kilómetros cuadrados)	
	Total	(%)
Total	1 285 215,6	100,0
Loreto	368 852,0	28,7
Ucayali	102 399,9	8,0
Madre de Dios	85 300,5	6,6
Puno	71 999,0 a/	5,6
Cusco	71 986,5	5,6
Arequipa	63 345,4	4,9
San Martín	51 253,3	4,0
Junín	44 326,6	3,4
Ayacucho	43 814,8	3,4
Amazonas	39 249,1	3,1
Huánuco	37 021,5	2,9
Áncash	35 914,8	2,8
Piura	35 892,5	2,8
Lima	34 801,6	2,7
Cajamarca	33 317,5	2,6
La Libertad	25 499,9	2,0
Pasco	25 028,3	1,9
Huancavelica	22 131,5	1,7
Ica	21 327,8	1,7
Apurímac	20 895,8	1,6
Tacna	16 075,9	1,3
Moquegua	15 734,0	1,2
Lambayeque	14 231,3	1,1
Tumbes	4 669,2	0,4
Provincia Constitucional del Callao	147,0	0,0

a/ Incluye la superficie del Lago Titicaca (4 996,28 Km²).
Fuente: Instituto Nacional de Estadística e Informática.

Fuente: Instituto Nacional de Estadística e Informática - INEI
Elaboración: Comité Regional de Seguridad Ciudadana de Junín.



1.1.5 RELIEVE

Presenta un relieve muy accidentado por estar atravesado por las cordilleras Central y Occidental, que dan origen a grandes e importantes unidades hidrográficas, como: Tambo, Perené, Ene y Mantaro. El valle del Mantaro se constituye como el más importante, al estar formado por el río Mantaro y concentrar un alto porcentaje de la población departamental. La zona de ceja de selva y selva presenta una orografía muy compleja y ondulante, donde se ubican importantes centros productores como son los valles de Chanchamayo, Perené y Satipo.

1.1.6 CLIMA E HIDROGRAFÍA

El clima varía de acuerdo con la altitud. En los valles interandinos (mayoritariamente en las provincias de Junín, Yauli, Tarma, Jauja, Concepción, Chupaca y Huancayo), el clima es templado y frío, con poca presencia de humedad (seco). En la zona ceja de selva y selva (provincias de Chanchamayo y Satipo), el clima es cálido y altamente húmedo, con abundantes lluvias de noviembre a mayo. El frío glaciar de alta montaña en las cumbres nevadas (entre bajo -10° C y 10° C en) a la tropical de selva alta y baja, con días muy calurosos y noches frescas (entre los 13° C a 36° C).

La ciudad de Huancayo posee un clima lluvioso y frío, con una temperatura media anual máxima de 23°C (74°F) y mínima de 4°C (39°F). La temporada de lluvias de octubre a abril. Los valles de

Chanchamayo y Satipo (selva baja) tienen un clima tropical, cálido y húmedo, con una temperatura promedio de 24°C (75°F), una máxima de 32°C (90°F) y una mínima de 14°C (57°F).

El departamento se encuentra atravesado por el río Mantaro, que tiene su origen en la unión del río San Juan, procedente de Pasco, con las aguas que sirven para drenar el lago Junín.

El río sigue su curso cruzando la ciudad de La Oroya, para cruzar el valle del Mantaro, abastecer a la central hidroeléctrica Santiago Antúnez de Mayolo - Hidroeléctrica del Mantaro (Huancavelica), una de las más importantes del país, hasta confluir con el río Apurímac y formar el río Ene. Otros ríos importantes son: Tulumayo, Chanchamayo y Perené, que al confluir con el río Ene forman el río Tambo, el que dará origen al río Ucayali. El lago Junín se constituye en el segundo más importante del país.

1.1.7 DIVISIÓN POLÍTICA

El Departamento de Junín fue creado el 13 de setiembre de 1825 y está conformado por nueve provincias y 123 distritos, las provincias de Huancayo, Chupaca, Concepción, Jauja, Junín, Tarma y Yauli se ubican en la sierra y las provincias de Chanchamayo y Satipo en la selva. La capital del departamento de Junín es la Provincia de Huancayo.



GRÁFICO N° 2
Mapa Político del Perú: Realce Región Junín

www.enperu.org



GRÁFICO N° 3
Mapa Político de la Región Junín



1.1.8 ECONOMÍA

Los suelos agrícolas del valle del Mantaro son sumamente productivos (papa, maíz, habas). En ellos se cría ganado vacuno y lana y al mismo tiempo, se desarrolla una serie de industrias locales de tejidos, derivados lácteos y artesanía. En el valle de Chanchamayo se produce café, frutales y maderas de excelente calidad. En La Merced se cultiva uña de gato de importancia médica a nivel mundial. Además, se cosechan muy buenos cítricos, paltas y muchos otros frutales. Por otro lado, en La Oroya está la fundición de minerales más grande del Perú. La región cuenta con las centrales hidroeléctricas de El Mantaro y Malpaso, ambas utilizando las aguas del río Mantaro.

CUADRO N° 2
Producto Bruto Interno Según Sectores Productivos De La Región Junín

Actividades	2007	2008	2009	2010	2011	2012	2013P/	2014P/	2015E/
Agricultura, Ganadería, Caza y Silvicultura	898,497	1,077,874	1,019,080	1,116,788	1,252,364	1,266,535	1,205,944	1,108,100	1,198,014
Pesca y Acuicultura	4,934	5,234	4,351	4,887	5,112	8,779	7,891	6,635	7,320
Extracción de Petróleo, Gas y Minerales	1,618,201	1,859,577	1,746,142	1,797,727	1,683,039	1,783,176	1,782,778	2,945,773	4,619,295
Manufactura	1,937,721	1,881,536	966,248	828,320	864,283	936,572	1,018,478	985,948	929,712
Electricidad, Gas y Agua	278,486	291,180	249,647	271,123	315,424	317,391	324,315	334,687	363,242



Construcción	541,434	641,316	633,296	684,063	728,185	850,725	940,516	949,506	969,013
Comercio	991,703	1,119,465	1,109,927	1,269,434	1,374,094	1,519,864	1,565,105	1,579,571	1,652,973
Transporte, Almacen., Correo y Mensajería	593,546	622,017	594,203	678,487	714,240	766,616	806,393	833,672	848,169
Alojamiento y Restaurantes	175,343	192,788	195,419	209,595	230,099	250,125	262,494	272,649	282,637
Telecom. y otros Serv. de Información	158,229	196,364	221,771	256,553	295,395	335,688	362,122	393,226	437,443
Administración Pública y Defensa	450,679	471,542	544,316	568,452	598,854	639,268	682,602	739,056	779,537
Otros servicios	1,591,662	1,664,962	1,754,677	1,833,230	1,948,396	2,043,819	2,136,876	2,238,598	2,376,680
Valor Agregado Bruto	9,240,435	10,023,855	9,039,077	9,518,659	10,009,485	10,718,558	11,095,514	12,387,421	14,464,035

Fuente: Instituto Nacional de Estadística e Informática - Dirección Nacional de Censos y Encuestas.

Elaboración: Comité Regional de Seguridad Ciudadana de Junín.

1.1.9 ZONAS TURISTICAS

Junín es uno de los departamentos privilegiados para el turismo por sus ferias y fiestas patronales, pero la más importante es la Feria Dominical de Huancayo, que se realiza en un eslabón del famoso Camino del Inca. El valle del Mantaro ofrece magníficos paisajes como la laguna de Paca. En Concepción está el criadero de truchas de Ingenio. San Jerónimo de Tunán es un pueblo de artesanos en filigrana de plata y Hualhuas, de tejedores.

El Convento de Ocopa, en el distrito de Santa Rosa de Ocopa, provincia de Concepción, tiene una biblioteca colonial fascinante. Tarma es la ciudad centro peruana de mayor importancia durante los tiempos colonial y republicano. Fue centro de la Intendencia de Tarma y del Departamento de Tarma. Mantiene arraigadas costumbres religiosas, que encuentran su máxima expresión en Semana Santa, cuando las calles de su hermoso centro histórico se llenan de hermosas alfombras de flores multicolores. No se puede dejar de visitar en Ocopa el gran Mirador con la efigie de la Virgen María, pudiendo subir por una escalera interior hasta la cabeza de la misma.

La visita al nevado Huaytapallana es extraordinariamente fácil y las autoridades nacionales de turismo están considerando la posibilidad de usarlo para festivales de invierno en reemplazo de Pastoruri.

Últimamente se viene trabajando el turismo en la laguna de Ñahuimpuquio en Chupaca.



Tarma es uno de los grandes centros de turismo, ya que se encuentra el santo: "Señor de Muruhuay" en el distrito de Acobamba, también la "Gruta de Huagapo" una de las más grandes grutas de América del sur ubicada en el distrito de Palcamayo a minutos de Tarma, y muchos más atractivos turísticos de la zona.

La parte selvática abre al turista un mundo exótico: San Ramón con su catarata Tirol, Chanchamayo, La Merced, las conocidas cascadas de Bayoz y Velo de la Novia, Satipo. Puerto Ocopa es un lugar atractivo para pescar (es posible ver la unión de los ríos Perené y Pangoa, que dan nacimiento al río Tambo) y, por supuesto, el Gran Pajonal. Destaca también la Misión de Cutivireni, a orillas del río del mismo nombre, paraíso natural donde se deleita el visitante con las impresionantes cataratas formadas por los afluentes del río Cutivireni, de cientos de metros de caída. A 30 minutos por avioneta o 4 horas de camino a pie se encuentra el *Santuario Nacional Asháninka de Cutivireni*, donde se puede visitar las aldeas de esta tribu y explorar los territorios de densa vegetación e interesante fauna silvestre.

GRÁFICO N° 4
Mapa Turístico de la Región Junín



Fuente: Dirección Regional de Comercio Exterior y Turismo
Elaboración: Comité Regional de Seguridad Ciudadana

1.2 POBLACIÓN

Según las proyecciones poblacionales del INEI al 2016, Junín albergaba una población de 1'360,506 habitantes, lo que representa el 4.32% de la población nacional.

CUADRO N° 3
Junín: Superficie, Población y Densidad Poblacional 2016

DEPARTAMENTO	SUPERFICIE (Km ²)	POBLACIÓN ESTIMADA 2016	DENSIDAD POBLACIONAL Hab/Km ²
PERÚ TOTAL	1,285,215.60	31,488,625.00	25
JUNÍN	44,328.80	1,360,506.00	31

Fuente: Instituto Nacional de Estadística e Informática - INEI
Elaboración: Comité Regional de Seguridad Ciudadana de Junín.

1.2.1 POBLACIÓN URBANA Y RURAL

En los últimos sesenta años, la población rural ha mostrado una tendencia a disminuir, si se tiene en cuenta que en el año 1940 está representaba 40.7% de la población, mientras que para el año 1993, esta representaba el 34.5%. Todo lo contrario sucede con la población urbana, pues está en el año 1940.

El Censo de Población y Vivienda no recoge esta información, sin embargo mediante las proyecciones realizadas, se ha confirmado la tendencia creciente y decreciente para la parte urbana y rural, respectivamente; tal es así que para el año 2005 se ha calculado que la población rural fue del 29.4%, para el año 2007 se ha estimado un 28.5%, para el año 2011 un 27.0% y para el año 2015 un 25.4%.

CUADRO N° 4
Junín: Superficie, Población y Densidad Poblacional 2016

POBLACIÓN	1940	1961	1972	1981	1993
Urbana%	40.70%	49.10%	59.50%	59.90%	65.50%
Rural%	59.30%	50.90%	40.50%	40.10%	34.50%

Fuente: Instituto Nacional de Estadística e Informática - INEI
Elaboración: Comité Regional de Seguridad Ciudadana de Junín.

1.3 DIMENSIÓN SOCIAL

1.3.1 ESPERANZA DE VIDA AL NACER

La esperanza de vida en el departamento de Junín tiende a mejorar paulatinamente. En el quinquenio 1995 – 2000, el promedio



era de 67.2 años, esperándose para el quinquenio 2010 – 2015 un promedio de 71.7 años. A nivel de género, son las mujeres las que tiene el mayor promedio en años de vida, habiéndose registrado en el quinquenio 1995 – 2000 de 69.6 años estimándose para el quinquenio 2010 – 2015 de 74.3 años, para este grupo poblacional.

1.3.2 FECUNDIDAD

La tasa de fecundidad muestra una tendencia a ir disminuyendo. Para el periodo 1995 – 2000 la fecundidad fue de 3.4 hijos por mujer, proyectándose para el quinquenio 2010 – 2015 de 2.5 hijos por mujer.

CUADRO N° 5
Fecundidad en la Región Junín

DEPARTAMENTO	POBLACIÓN TOTAL	FECUNDIDAD		
		NACIMIENTOS ANUALES	TASA BRUTA DE NATALIDAD (por mil)	TASA GLOBAL DE FECUNDIDAD (hijos x mujer)
JUNÍN	1,360,506	29,503	21.57	2.74

Fuente: Instituto Nacional de Estadística e Informática - INEI

Elaboración: Comité Regional de Seguridad Ciudadana de Junín.

CUADRO N° 6
Mortalidad y Esperanza de Vida al Nacer

MORTALIDAD			
DEFNCIONES ANUALES	TASA BRUTA DE MORTALIDAD (Por mil)	ESPERANZA DE VIDA AL NACER	TASA DE MORTALIDAD INFANTIL
8,230	6.07	72.50	16.70

Fuente: Instituto Nacional de Estadística e Informática - INEI

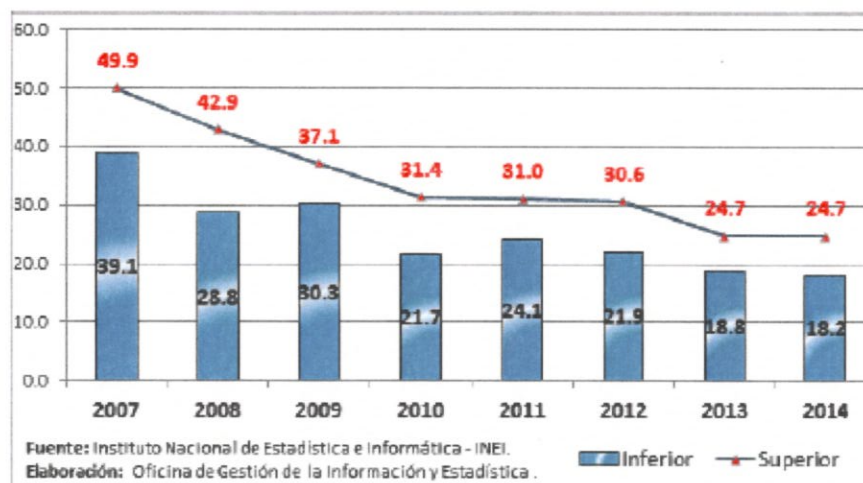
Elaboración: Comité Regional de Seguridad Ciudadana de Junín.

1.3.3 POBREZA

Nuestro departamento muestra aún elevados niveles de pobreza, superior inclusive al promedio nacional. En el año 2001 el nivel de pobreza a nivel nacional fue del 54.3%, mientras que en el departamento de Junín alcanzó al 56.3%. Se ha notado un considerable incremento de la pobreza para el año 2002, año en el que arribó a 62.5%, mostrando este indicador a partir de ese año ligeras reducciones.



GRÁFICO N° 5
Niveles de Pobreza en la Región Junín



De las proyecciones realizadas tanto a nivel nacional como regional, sea precia que a nivel nacional la pobreza irá reduciendo a un mayor ritmo (7.5%) mientras que a nivel del departamento de Junín este se reducirá a menor escala (4.3%). En el año 2011 se alcanzó un nivel de pobreza de 30.1% a nivel nacional y 42.3% para Junín. Asimismo se ha estimado que para el 2015 la pobreza a nivel nacional alcance al 22.1% de la población, mientras que a nivel de Junín sea del 35.5%.

De acuerdo a las informaciones de la ENAHO, la tasa de pobreza extrema en el departamento de Junín de mayo 2003 a abril 2004 alcanza el 22.2%, siendo mayor a la tasa nacional que es de 20.7%; el mismo indicador para el género masculino es de 22.7% y para el femenino 21.7%.

De acuerdo al Mapa de Pobreza del Ministerio de Economía y Finanzas los distritos más pobres están ubicados en la provincia de Satipo: Río Tambo tiene 50.3% de índice de pobreza extrema, seguido de Pampa Hermosa con 37.4% y Llaylla con 37.2%. Asimismo es preciso señalar la existencia de pobreza extrema en la provincia de Concepción en los distritos de Cochas y Andamarca y en la provincia de Huancayo los distritos de Pariahuanca y Santo Domingo de Acobamba.

2. SITUACIÓN ACTUAL DE LA SEGURIDAD CIUDADANA

Según fuentes del Ministerio de la Mujer y Poblaciones Vulnerables, en el primer semestre del presente año, la Región Junín, ha registrado dos mil cien casos de violencia familiar y sexual, siendo una de las regiones conjuntamente con la Región Cuzco que más reportes tienen en los Centros Emergencia Mujer (CEM) después de la Región Lima.



Para implementar el análisis de la situación regional se debe contar con la participación activa de los miembros del Comité Regional de Seguridad Ciudadana en los aspectos de su competencia, por cuanto, uno de las causas de la inseguridad ciudadana es la postergación social económica, debido a la exclusión entre ciudadanos de índole racial o residencia en las zonas rurales y periféricas de las ciudades, especialmente en jóvenes, que en muchos de los casos, es el inicio de la etapa delictiva para obtener lo que no está a su alcance, con la esperanza de encontrar "*oportunidades de bienestar para su familia*" lo que no justifica de ninguna manera, perturbar la seguridad ciudadana.

Otros de los temas que se debe de considerar, es la mano de obra barata, que se viene percibiendo en las ciudades de la Región Junín, involucrando a jóvenes que recién se vienen incorporando a la actividad laboral que engrosan la bolsa de subempleo y los indicadores económicos de marginalidad.

Consiguientemente, podemos agregar como los principales problemas que tenemos a nivel regional en lo que al tema de seguridad ciudadana se refiere, los siguientes:

- Incremento del índice delincuencia, y su no atención en el tiempo oportuno
- Transitoria e insuficiente participación de la ciudadanía
- Pérdida de los valores éticos y morales en la población
- Crecimiento del parque automotor especialmente en la ciudad de Huanayo
- Permanente crecimiento demográfico
- Elevados índices de consumo de alcohol y estupefacientes, que inducen a incrementarse el tráfico ilícito de drogas y la apertura de bares y cantinas sin las respectivas licencias de funcionamiento.
- Incremento de la prostitución clandestina.
- Crecimiento del comercio informal y ambulatorio, así como la aparición de lugares donde se expenden toda clase de artículos robados.
- Aparición del pandillaje juvenil, como consecuencia de hogares desintegrados, violencia familiar, pocas oportunidades y acceso a la educación y trabajo.

2.1 PERCEPCIÓN DE INSEGURIDAD

La percepción de inseguridad puede concebirse como tal —una percepción—, en cuanto a que la persona se sitúa frente a las circunstancias y emite un juicio sobre las posibilidades de ser víctima de un delito, basado en sus conocimientos y sus actividades cotidianas, así como en lo que refieren los medios de comunicación, o lo que se discute en las conversaciones con otros interlocutores



Según el INEI, en el 2015 Junín es el departamento que presenta un nivel de percepción de 87,2%, siendo un 8,4% mayor con respecto al año anterior, quedando en el lugar 14 percepción de inseguridad ciudadana frente a los departamentos de Cuzco con un 95,40% ; Tacna con 95,30% y Madre de Dios con 94,40%.

CUADRO N° 7
POBLACIÓN DEL ÁREA URBANA CON PERCEPCIÓN DE INSEGURIDAD,
SEGÚN REGIÓN NATURAL Y DEPARTAMENTO, 2010 - 2015
(Porcentaje)

Región natural y departamento	Año						Variación porcentual (2015 - 2014)
	2010	2011	2012	2013	2014	2015	
Total	79,2	86,2	84,9	87,6	85,8	88,4	2,6
Costa	80,6	87,9	85,9	88,8	86,8	89,0	2,2
Sierra	78,1	83,8	85,0	87,0	85,6	88,7	3,1
Selva	71,3	78,1	77,2	79,8	78,0	83,0	5,0
Amazonas	63,6	57,9	45,6	50,9	58,2	76,4	18,2
Áncash	61,3	76,6	83,0	85,5	83,3	75,8	-7,5
Apurímac	82,6	90,6	92,2	91,8	89,3	88,3	-1,0
Arequipa	79,9	85,7	90,7	92,3	92,3	92,7	0,4
Ayacucho	66,4	72,9	65,1	64,1	50,8	69,0	18,2
Cajamarca	78,1	87,3	89,1	88,8	87,1	88,7	1,6
Prov. Const. del Callao	80,6	90,3	83,2	87,6	87,0	91,0	4,0
Cusco	73,7	85,0	87,9	92,1	90,1	95,4	5,3
Huancavelica	72,3	70,7	76,3	81,7	73,3	80,8	7,5
Huánuco	76,2	88,5	85,6	86,1	87,4	85,5	-1,9
Ica	81,3	86,5	83,2	88,8	90,3	84,8	-5,5
Junín	74,1	83,3	82,1	81,2	78,8	87,2	8,4
La Libertad	80,6	87,9	89,3	92,9	91,8	91,7	-0,1
Lambayeque	80,8	85,9	88,7	91,2	90,0	91,9	1,9
Lima	81,0	88,3	84,8	88,3	86,0	89,3	3,3
Loreto	64,9	72,2	78,8	82,8	80,0	83,0	3,0
Madre de Dios	79,4	85,2	87,8	86,6	89,0	94,4	5,4
Moquegua	90,0	91,2	88,7	86,3	84,5	83,1	-1,4
Pasco	76,9	84,9	79,2	77,4	77,6	80,9	3,3
Piura	82,6	86,6	87,7	89,2	87,0	90,7	3,7
Puno	88,5	88,7	89,8	92,3	92,8	92,4	-0,4
San Martín	74,0	75,9	72,5	75,7	76,8	75,9	-0,9
Tacna	90,2	94,4	93,9	96,4	93,5	95,3	1,8
Tumbes	82,8	80,2	79,1	70,0	63,8	68,0	4,2
Ucayali	78,0	91,0	85,3	84,6	80,3	91,4	11,1

Nota: Se considera a la Provincia Constitucional del Callao con fines comparativos.

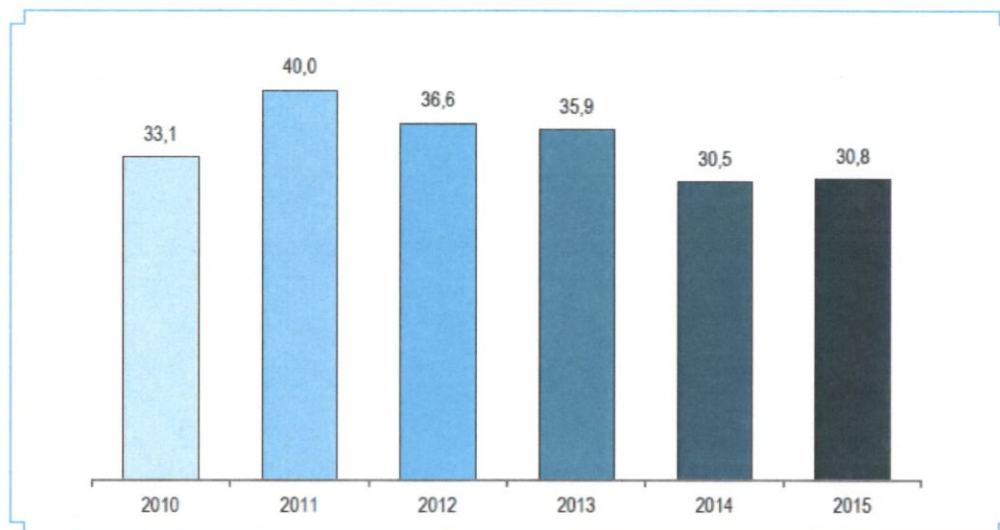
Fuente: Instituto Nacional de Estadística e Informática – Encuesta Nacional de Programas Estratégicos 2010 - 2015.

Elaboración: INEI



En el año 2015, el 30,8% de la población de 15 y más años de edad del área urbana del país, manifestó haber sido víctima de algún hecho delictivo que atentó contra su seguridad durante los últimos doce meses previos al día en que fueron entrevistados.

GRÁFICO N° 6
Población de 15 y más años de edad del área urbana,
Víctima de algún hecho delictivo, 2010 – 2015
(Porcentaje)



Fuente: Instituto Nacional de Estadística e Informática – Encuesta Nacional de Programas Estratégicos 2010 - 2015.

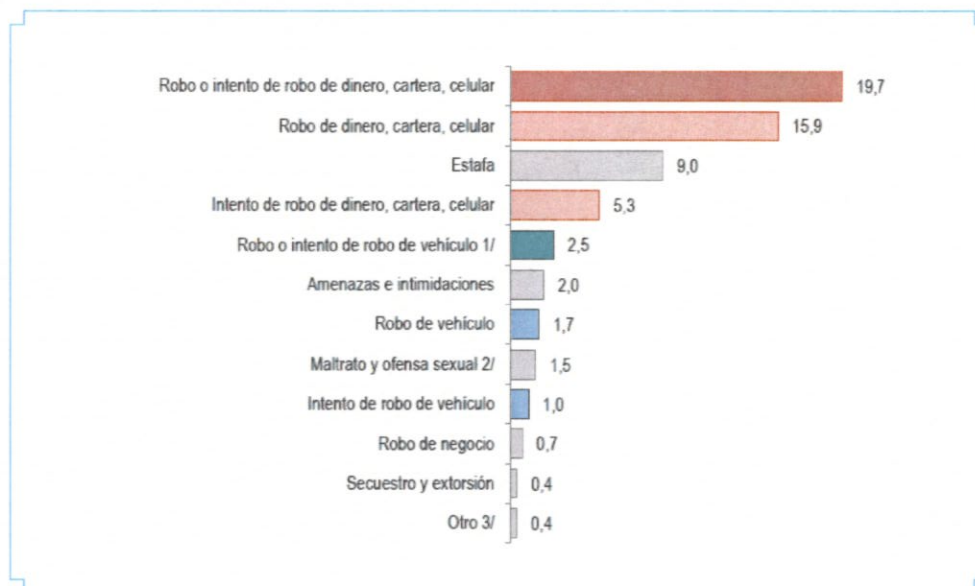


Los hechos delictivos que más afectaron a la población urbana de 15 y más años de edad en el año 2015, fueron el robo o intento de robo de dinero, cartera, celular y la estafa, donde el primer hecho delictivo afectó a 20 de cada 100 habitantes de 15 y más años de edad, mientras que 9 de cada 100 habitantes de 15 y más años de edad fueron víctimas de estafa.

En menor porcentaje, se presentan el robo o intento de robo de vehículo y las amenazas e intimidaciones con tasas de 3 y 2 víctimas por cada 100 habitantes de 15 y más años de edad respectivamente.

Desagregando el robo del intento de robo, 16 víctimas por cada 100 habitantes de 15 y más años de edad fueron víctimas de robo, dinero, cartera, celular, mientras que 5 de cada 100 habitantes de 15 y más años de edad fueron víctimas de intento de robo de dinero, cartera, celular.

GRÁFICO N° 7
VÍCTIMAS SEGÚN TIPO DE HECHO DELICTIVO, 2015
(Tasa por cada 100 habitantes de 15 y más años de edad)



1/ Comprende: Auto, camioneta, autopartes de vehículo automotor, motocicleta, mototaxi y bicicleta.

2/ Incluye: Maltrato físico y/o psicológico de algún miembro del hogar, acoso, abuso, violación, entre otros.

3/ Comprende: Maltrato físico y/o psicológico de persona no miembro del hogar, robo de mascota, entre otros.

Fuente: INEI – Encuesta Nacional de Programas Estratégicos 2010 - 2015.

Esta situación hace que prospere la idea del temor en la ciudad y a la ciudad, lo cual se expresa no solo en el crecimiento de los índices delictivos y de inseguridad, sino también en los sistemas de autoprotección domiciliaria, vecinal, empresarial y personal. Es importante mencionar que los medios de comunicación muchas veces tienden a incrementar la sensación de inseguridad en la poblacional sobredimensionando las noticias.

Sobre este tema de la situación actual de la Seguridad Ciudadana, podemos detallar conceptos recopilados por algunos de los Comités Provinciales de esta Región, como son:

2.1.1 COPROSEC HUANCAYO

La provincia de Huancayo, presenta una serie de problemas de Inseguridad Ciudadana en diferentes sectores, lo cual constituye en la actualidad un problema político serio, delicado de primer orden que exigen necesidad de implementar medidas concretas de trabajar con familias disfuncionales, para disminuir la violencia y problemas de índole delincuencia, tales como:

- ✓ Robos
- ✓ Asaltos
- ✓ Consumo de bebida alcohólicas
- ✓ Pandillaje
- ✓ Comercio Ambulatorio
- ✓ Trabajo forzado infantil



- ✓ Violencia familiar
- ✓ Femicidio, parricidio

Como idea básica, el delincuente actúa en cualquier lugar de la Jurisdicción en donde no exista vigilancia. Actúa con suma rapidez, es imaginativo, audaz e ingenioso, busca mimetizarse para evitar ser detectado, se confunde entre el público, cambia de indumentaria, aprovecha de las aglomeraciones o en otras ocasiones finge de vendedor ambulante, recolector de desperdicios, etc. A esta problemática se suman factores de carácter económico, cultural, carencia de valores en las bases de la sociedad que es la familia, debe estar orientada a ese núcleo, con la finalidad de recuperar los valores y orientar a un cambio en las actitudes de las personas, mejorando su educación y reinsertándolos en la sociedad como vecinos que aporten para mejorar las condiciones de sus pueblos.

Los ilícitos antes mencionados, se agravan en toda la provincia de Huancayo, debido a la existencia de una gran afluencia de personas en los terminales terrestres, transporte urbano, comercios, fiestas costumbristas y en los mercados centrales, mercados mayoristas, entre otros, debido a que son zonas a las que concurre gran cantidad de personas por ser centros de abastos.

Entre las principales causas que producen la inseguridad ciudadana en Huancayo, se encuentran:

- ✓ Desempleo
- ✓ Falta de Educación
- ✓ Falta de Justicia
- ✓ Pobreza

Podemos mencionar a la violencia juvenil, pandillas barriales, explotación infantil, la prostitución y la pornografía, suicidios, homicidios, robos, proliferación de bares, cantinas así como la mendicidad y explotación infantil.

2.1.2 COPROSEC YAULI – LA OROYA

La situación actual de seguridad ciudadana de la Provincia de Yauli – La Oroya, aún mantiene tasas de violencia familiar y debido a la problemática de la paralización del Complejo Metalúrgico y la baja explotación de los proyectos mineros existentes en la provincia han generado el incremento del desempleo hecho que se plasma en problemas de hurto y asaltos e incremento del abigeato.

A todo esto se suma la problemática en el ámbito educativo que esta centrada en la deserción escolar, consumo de alcohol y drogas en niños y adolescentes, violaciones sexuales, embarazo



en edad escolar, pandillaje escolar, violencia familiar, maltrato escolar (Bullyng).

2.1.3 COPROSEC SATIPO

Dentro del distrito de Satipo contamos con una Comisaria de la Policía Nacional del Perú; la misma que tiene la jurisdicción de la provincia de Satipo con sus diversos caseríos, Centros Poblados, asentamientos humanos etc. Asimismo contamos con un sistema de video vigilancia ubicados en lugares estratégicos de la zona urbana con 14 cámaras de marca Panasonic serie wv-sw390, domo las cuales tienen un sistema de rotación de 360 grados circular, 180 grados vertical y un Módulo PAR – MET, estando a la vanguardia con la tecnología siendo uno de los primeros distritos de la Provincia de Satipo que cuenta con esta tecnología de última generación, brindando tranquilidad a todos los vecinos y visitantes del distrito.

En las noches la función de los serenos es de vital importancia para la seguridad ciudadana, por ello la Municipalidad ha equipado con camionetas, más personal de Serenazgo. Cabe mencionar que gracias a este trabajo de coordinación y en mediante el patrullaje integrado y en equipo ,con la Comisaria de la PNP de Satipo y personal especializado de la DINOES-Mazamari a nivel del Distrito se logró reducir los actos delictivos y faltas en un 18% menos durante el año 2015 comparando con el 2014, asimismo, de ahí hasta la fecha se ha reducido los robos a vehículos mayores y menores dentro de la jurisdicción del distrito de Satipo., Asimismo se logró capturar a varias bandas que se dedicaban a robar a los visitantes y turistas y los roba carros con los que se dedicaban a robar motos radios y autos partes, por esta razón personal de Serenazgo ubica en todas las zonas estratégicas con su equipo de Radio, como también en todos los estacionamientos; esto ha hecho merecedora a la municipalidad de Satipo, para ser uno de los distritos más seguros y tranquilos de toda la selva central.



2.1.4 COPROSEC TARMA

Existen múltiples indicadores para medir la situación de inseguridad, violencia y el delito en un determinado territorio. Los más importantes en la Provincia de Tarma son el Abandono de Hogar y Violencia Familiar. Esto nos conlleva a saber cómo se expresa esta situación en nuestra ciudad, para lo cual se ha recogido información de los distintos sectores y de los especialistas acerca de la problemática de la seguridad ciudadana en Tarma. En virtud de ello, la ruta metodológica definida en el presente diagnóstico de la seguridad ciudadana involucra tres etapas principales: en primer lugar se describen aquellos problemas que afectan en el ámbito de la seguridad, es decir, se construye el diagnóstico, el cual debe dar cuenta de la

situación actual de la problemática, y debe explicar las causas y los problemas y efectos que la inseguridad, la violencia y el delito traen a Tarma; en segundo lugar se ha discutido y priorizado los problemas encontrados con los actores del Comité Provincial de Seguridad Ciudadana de Tarma y en tercer lugar se identifican las acciones (políticas) de prevención y control desde los factores sociales, situacionales e institucionales que afectan a la seguridad Provincial.

2.1.5 COPROSEC CONCEPCIÓN:

Aproximadamente en el Distrito capital de Concepción el 35% del total de actividades delictivas tuvieron tasas positivas de crecimiento. Al finalizar el 2014 se registró un total de 2171 delitos contra la vida el cuerpo y la salud, contra la libertad y contra el patrimonio. El 27% de víctimas de alguna actividad delictiva lo fue más de dos veces; además el 45% de víctimas no formula ninguna denuncia; de las organizaciones sociales en la región solo el 10% se reúnen quincenalmente con el comisario para tratar temas de seguridad ciudadana. Se observa limitado desarrollo de acciones conjuntas entre los COPROSEC y CODISEC, así como escasa coordinación con el CORESEC; se suma a esto, el débil conocimiento en nuevas técnicas de intervención y escaso nivel de articulación con los demás operadores de seguridad ciudadana en el distrito, limitada participación de la comunidad en temas de seguridad ciudadana, escasa socialización de los derechos fundamentales de la persona humana, poca enseñanza, a la población estudiantil y población en general, de práctica en seguridad colectiva y preventiva.



2.1.6 COPROSEC JUNÍN:

La Provincia de Junín, presenta una serie de problemas de inseguridad en diferentes lugares de su jurisdicción problemas de índole delincuenciales tales como: Robos, asaltos, consumo de bebidas alcohólicas, pandillaje, drogadicción, comercio ambulatorio, problemas higiénicos sanitarios, ruidos molestos, falta de señalizaciones y semaforización en las vías de tránsito, trabajo infantil y violencia familiar; estos se agravan dependiendo del sector en el que se les ubica, los mismos que traen como consecuencia una serie de maltratos y accidentes contra las personas de nuestro distrito.

Los pobladores de la provincia de Junín se desarrollan en actividades económicas de comercio ambulatorio, agricultura, ganadería y comercio formal; muchos han migrado del campo a la ciudad para continuar estudios o para buscar un puesto de trabajo otros jóvenes se han sentido marginados por la sociedad y han encontrado como refugio el consumo de drogas y alcohol o están participando en pandillaje callejero o más aún son miembros de organizaciones que participan en bandas.

2.2 PRINCIPALES DELITOS COMETIDOS EN LA REGIÓN JUNÍN

2.2.1 DELITOS Y FALTAS GENÉRICAS

Los delitos cometidos y asociados con la violencia a la libertad sexual es una de las grandes aristas de la problemática de la seguridad ciudadana que aún mantiene una tendencia creciente y desfavorable en nuestra Región y en la Sociedad.

Por otro lado, la evolución en la incidencia de denuncias por violencia familiar en nuestra Región (Agresiones de tipo físico y/o psicológico) ha mantenido una tendencia creciente también.

2.2.2 OPERATIVOS CONTRA LA MICRO COMERCIALIZACIÓN DE DROGAS

La cantidad de droga incautada, en kilogramos, en el periodo 2015 muestra que si hubo incidencia en lo que respecta la micro comercialización de drogas. Los lugares de mayor incidencia de comercialización son los bares, night clubs, centro de diversión, etc. La labor desarrollada por la policía ha permitido la desarticulación de los puntos críticos de comercialización y bandas organizadas dedicadas al abastecimiento y expendio de drogas.

2.2.3 TENENCIA ILEGAL DE ARMAS

La tenencia ilegal de armas de fuego se asocia a los hechos delictivos en nuestra Región. La normatividad vigente permite la adquisición y uso de dichas armas de manera indiscriminada, sin regularización ni control alguno. Ciertamente, de acuerdo a la información que maneja la PNP, los armamentos y explosivos recuperados han sido mínimos.

2.2.4 PANDILLAJE

El pandillaje en la Región Junín es otro de los problemas que afecta la seguridad ciudadana, estos grupos de personas están concentrados en lugares estratégicos que denominaremos puntos críticos, donde se suscitan con mayor incidencia asaltos y otros delitos. Existe un promedio de 02 pandillas por punto crítico en la ciudad de Huancaayo.

La Región Junín está constituida de 9 provincias en las cuales se desarrollan delitos contra el patrimonio, contra la familia, contra la vida y la salud, todo ello generando inseguridad en los pobladores de las principales ciudades de la Región.



2.3 ESTADISTICAS POLICIALES

Para la presente evaluación, se ha tomado en cuenta los datos estadísticos elaborados por la DIRNAGEIN-PNP/DIRETIC-DIREST, la misma que ha considerado como fuente los datos proporcionados por las DIVPOS (División Policial de Orden y Seguridad), DIVICAJ (División de Investigación Criminal de Apoyo a la Justicia) y DIVPOL-CHYO (División Policial Chanchamayo) a través de la Dirección Regional de la PNP Junín.

Sin embargo, con el ánimo de mejorar las informaciones, no está demás manifestar que Tanto la PNP como el Ministerio Público manejan diferentes fuentes y formatos para el ingreso y tratamiento estadístico de la información. Así por ejemplo, el Ministerio Público recibe directamente del ciudadano cualquier denuncia sin que sea inicialmente puesta en conocimiento de la PNP y también recibe todas las denuncias que son habidas y recogidas por las diferentes unidades de la PNP; sin embargo la PNP no puede iniciar cualquier investigación sin la autorización y conocimiento del Ministerio Público.

Este desacuerdo informativo y estadístico al salir de modo individual al conocimiento de la opinión pública es uno de los factores que genera confusión entre la población y da también la sensación de que el problema delincriminal crece abundantemente, en ese sentido, considerando solo las estadísticas policiales, se hacen las siguientes apreciaciones:

2.3.1 DELITOS:

- **CONTRA LA VIDA EL CUERPO Y LA SALUD**

En esta modalidad de delito se puede observar que en el año 2017 las incidencias han aumentado en 434 casos con respecto al año 2016; hecho que nos pone alerta para trabajar en prevención.

CUADRO N° 8
DELITOS CONTRA EL CUERPO, LA VIDA Y LA SALUD

MODALIDAD	2016	2017
HOMICIDIOS	59	49
LESIONES	864	1321
ABORTO	12	12
OTROS	31	18
TOTAL	966	1400

Fuente: Policía Nacional del Perú – VI Macroregión Policial Junín – Pasco - Hvca.
Elaboración: CORESEC JUNÍN

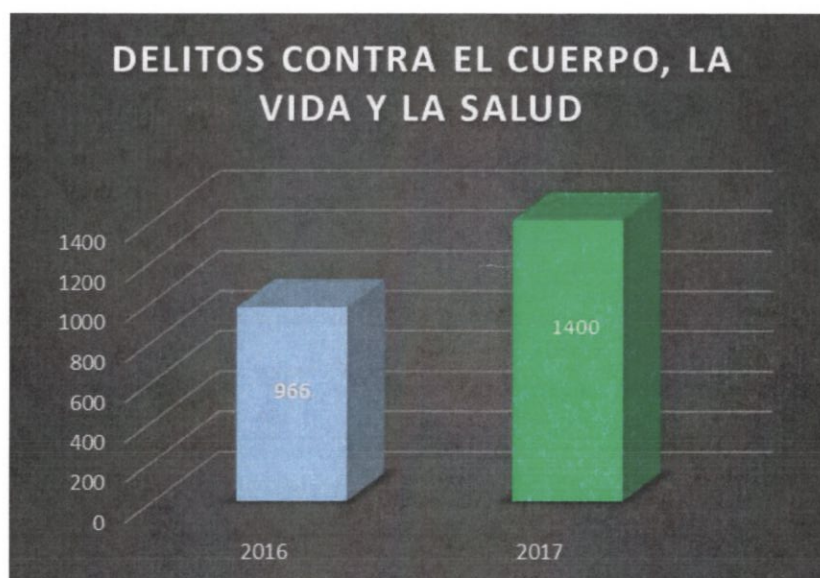


GRÁFICO N° 8
DELITOS CONTRA EL CUERPO, LA VIDA Y LA SALUD
 (Casos reportados según modalidad)



Fuente: Policía Nacional del Perú – VI Macroregión Policial Junín – Pasco - Hvca.
Elaboración: CORESEC JUNÍN

GRÁFICO N° 9
DELITOS CONTRA EL CUERPO, LA VIDA Y LA SALUD
 (Comparativo 2016 - 2017)



Fuente: Policía Nacional del Perú – VI Macroregión Policial Junín – Pasco - Hvca.
Elaboración: CORESEC JUNÍN



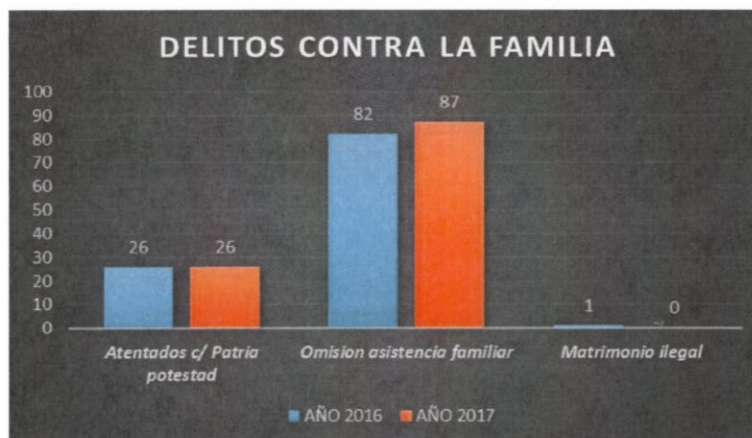
- **DELITOS CONTRA LA FAMILIA**

CUADRO N° 9
DELITOS CONTRA LA FAMILIA

MODALIDAD	AÑO 2016	AÑO 2017
Atentados contra la Patria potestad	26	26
Omisión a la asistencia familiar	82	87
Matrimonio ilegal	1	0
TOTAL	109	113

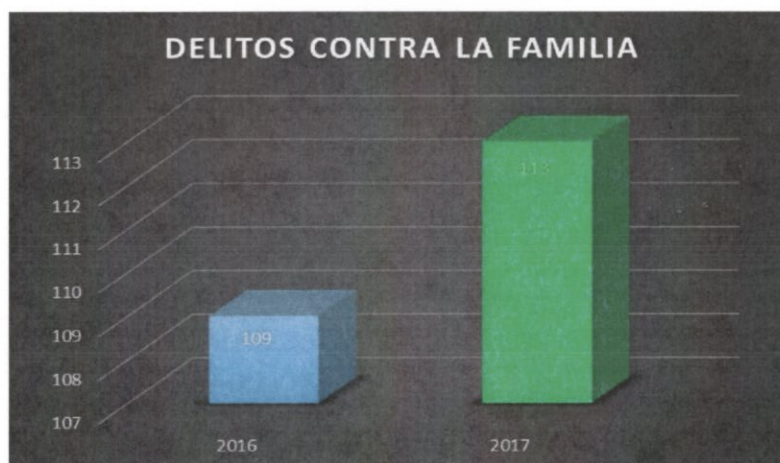
Fuente: Policía Nacional del Perú – VI Macroregión Policial Junín – Pasco - Hvca.
Elaboración: CORESEC JUNÍN

GRÁFICO N° 10
DELITOS CONTRA LA FAMILIA
(Casos reportados según modalidad)



Fuente: Policía Nacional del Perú – VI Macroregión Policial Junín – Pasco - Hvca.
Elaboración: CORESEC JUNÍN

GRÁFICO N° 11
DELITOS CONTRA LA FAMILIA
(Comparativo 2016 - 2017)



Fuente: Policía Nacional del Perú – VI Macroregión Policial Junín – Pasco - Hvca.
Elaboración: CORESEC JUNÍN



• **DELITOS CONTRA LA LIBERTAD**

CUADRO N° 10
DELITOS CONTRA LA LIBERTAD

MODALIDAD	AÑO 2016	AÑO 2017
Violación libertad personal	50	57
Violación a la intimidad	0	6
Violación al domicilio	16	27
Violación a la libertad sexual	375	544
Proxenetismo	3	2
Ofensa pudor público	14	13
Otros (2)	133	113
TOTAL	591	762

Fuente: Policía Nacional del Perú – VI Macroregión Policial Junín – Pasco - Hvca.
Elaboración: CORESEC JUNÍN

GRÁFICO N° 11
DELITOS CONTRA LA LIBERTAD
(Casos reportados según modalidad)



Fuente: Policía Nacional del Perú – VI Macroregión Policial Junín – Pasco - Hvca.
Elaboración: CORESEC JUNÍN

GRÁFICO N° 12
DELITOS CONTRA LA LIBERTAD
(Comparativo 2016 - 2017)



Fuente: Policía Nacional del Perú – VI Macroregión Policial Junín – Pasco - Hvca.
Elaboración: CORESEC JUNÍN



• DELITOS CONTRA EL PATRIMONIO

CUADRO N° 11
DELITOS CONTRA EL PATRIMONIO

DELITOS CONTRA EL PATRIMONIO	AÑO 2016	AÑO 2017
Total Hurto simple y Hurto agravado	3096	3642
Total Robo simple y robo agravado	927	1296
Abigeato	79	67
Apropiación ilícita	33	58
Total Estafas y otras defraudaciones	160	177
Fraude en la Administración	1	0
Delitos informáticos	2	6
Daños simples y agravados	42	59
Otros (3)	113	165
TOTAL	4453	5470

Fuente: Policía Nacional del Perú – VI Macroregión Policial Junín – Pasco - Hvca.
Elaboración: CORESEC JUNÍN

GRÁFICO N° 13
DELITOS CONTRA EL PATRIMONIO
(Casos reportados según modalidad)



Fuente: Policía Nacional del Perú – VI Macroregión Policial Junín – Pasco - Hvca.
Elaboración: CORESEC JUNÍN

GRÁFICO N° 14
DELITOS CONTRA EL PATRIMONIO
(Comparativo 2016 - 2017)



Fuente: Policía Nacional del Perú – VI Macroregión Policial Junín – Pasco - Hvca.
Elaboración: CORESEC JUNÍN



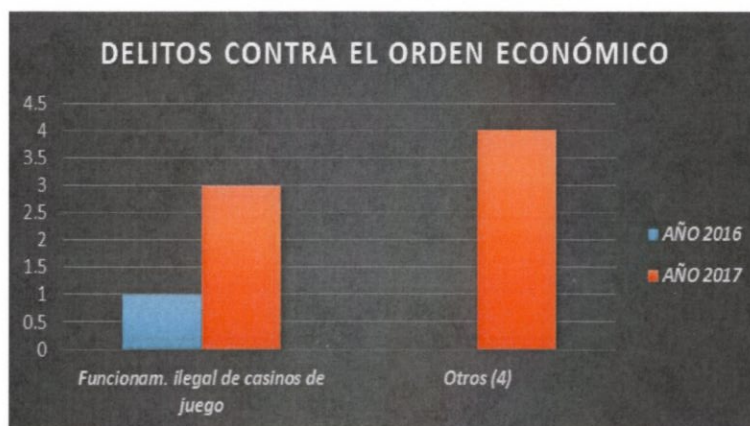
• **DELITOS CONTRA EL ORDEN ECONÓMICO**

CUADRO N° 12
DELITOS CONTRA EL ORDEN ECONÓMICO

MODALIDADES	AÑO 2016	AÑO 2017
Funcionamiento ilegal de casinos de juego	1	3
Otros (4)	0	4
DELITOS CONTRA EL ORDEN ECONÓMICO	1	7

Fuente: Policía Nacional del Perú – VI Macroregión Policial Junín – Pasco - Hvca.
Elaboración: CORESEC JUNÍN

GRÁFICO N° 15
DELITOS CONTRA EL ORDEN ECONÓMICO
(Casos reportados según modalidad)



Fuente: Policía Nacional del Perú – VI Macroregión Policial Junín – Pasco - Hvca.
Elaboración: CORESEC JUNÍN

GRÁFICO N° 16
DELITOS CONTRA EL ORDEN ECONÓMICO
(Comparativo 2016 - 2017)



Fuente: Policía Nacional del Perú – VI Macroregión Policial Junín – Pasco - Hvca.
Elaboración: CORESEC JUNÍN



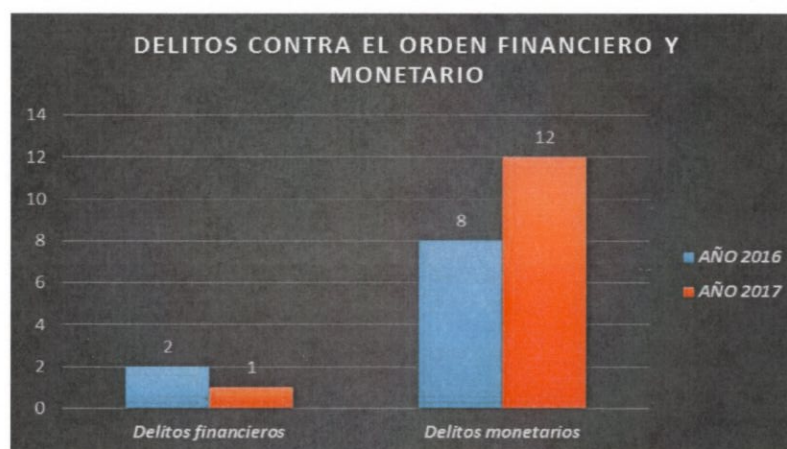
• **DELITO CONTRA EL ORDEN FINANCIERO Y MONETARIO**

CUADRO N° 13
DELITOS CONTRA EL ORDEN FINANCIERO Y MONETARIO

MODALIDAD	AÑO 2016	AÑO 2017
Delitos financieros	2	1
Delitos monetarios	8	12
DELITOS CONTRA EL ORDEN FINANCIERO Y MONETARIO	10	13

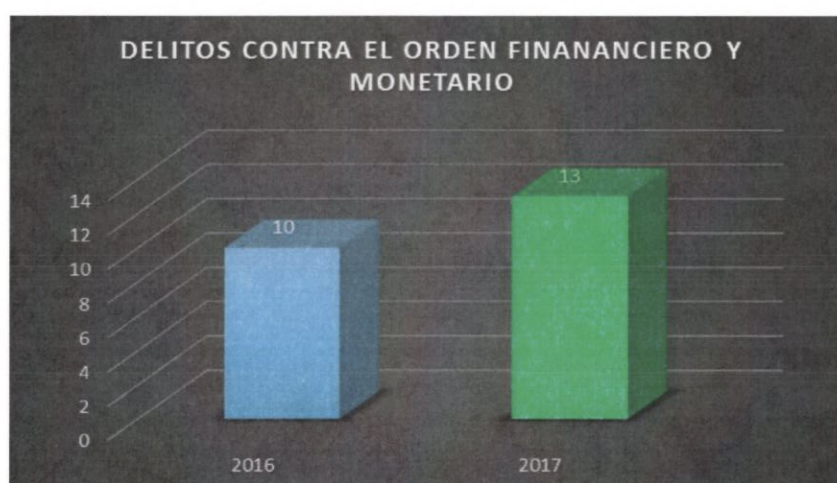
Fuente: Policía Nacional del Perú – VI Macroregión Policial Junín – Pasco - Hvca.
Elaboración: CORESEC JUNÍN

GRÁFICO N° 17
DELITOS CONTRA EL ORDEN FINANCIERO Y MONETARIO
(Casos reportados según modalidad)



Fuente: Policía Nacional del Perú – VI Macroregión Policial Junín – Pasco - Hvca.
Elaboración: CORESEC JUNÍN

GRÁFICO N° 18
DELITOS CONTRA EL ORDEN FINANCIERO Y MONETARIO
(Comparativo 2016 - 2017)



Fuente: Policía Nacional del Perú – VI Macroregión Policial Junín – Pasco - Hvca.
Elaboración: CORESEC JUNÍN



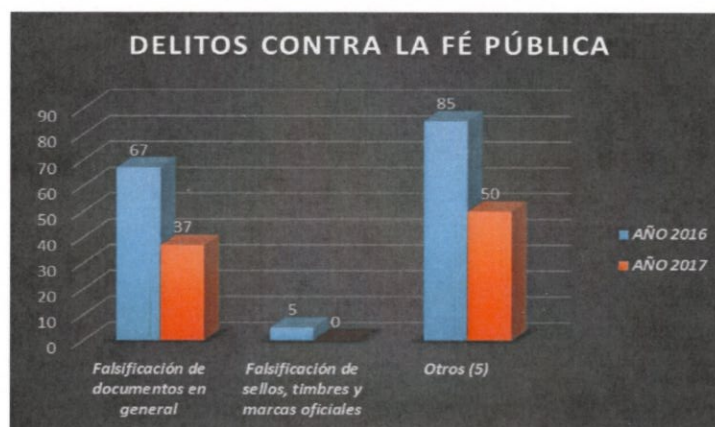
• **DELITO CONTRA LA FÉ PÚBLICA**

CUADRO N° 14
DELITOS CONTRA LA FÉ PÚBLICA

MODALIDADES	AÑO 2016	AÑO 2017
Falsificación de documentos en general	67	37
Falsificación de sellos, timbres y marcas oficiales	5	0
Otros (5)	85	50
DELITOS CONTRA LA FÉ PÚBLICA	157	87

Fuente: Policía Nacional del Perú – VI Macroregión Policial Junín – Pasco - Hvca.
Elaboración: CORESEC JUNÍN

GRÁFICO N° 19
DELITOS TRIBUTARIOS
(Casos reportados según modalidad)



Fuente: Policía Nacional del Perú – VI Macroregión Policial Junín – Pasco - Hvca.
Elaboración: CORESEC JUNÍN

GRÁFICO N° 20
DELITOS CONTRA LA FÉ PÚBLICA
(Comparativo 2016 - 2017)



Fuente: Policía Nacional del Perú – VI Macroregión Policial Junín – Pasco - Hvca.
Elaboración: CORESEC JUNÍN



• DELITO CONTRA LA SEGURIDAD PÚBLICA

CUADRO N° 15
DELITOS CONTRA LA SEGURIDAD PÚBLICA

DELITOS CONTRA LA SEGURIDAD PÚBLICA	AÑO 2016	AÑO 2017
Peligro Común	2529	2141
Trafico ilícito de drogas	35	29
Micro comercialización de drogas	62	40
Tenencia ilegal de arma (TIA)	26	25
Otros especificar (6)	92	94
DELITOS CONTRA LA SEGURIDAD PÚBLICA	2744	2329

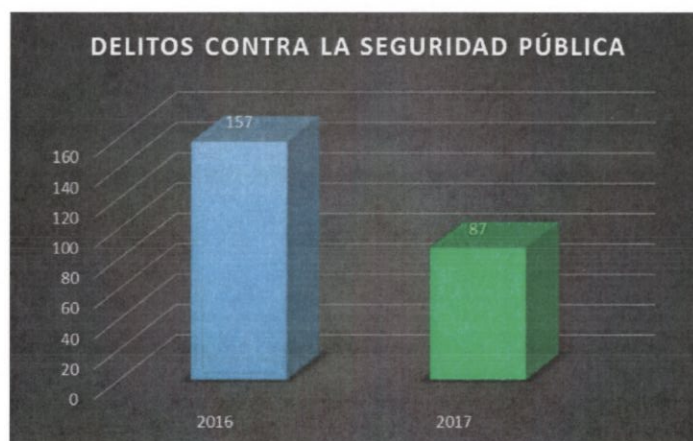
Fuente: Policía Nacional del Perú – VI Macroregión Policial Junín – Pasco - Hvca.
Elaboración: CORESEC JUNÍN

GRÁFICO N° 21
DELITOS CONTRA LA SEGURIDAD PÚBLICA
(Casos reportados según modalidad)



Fuente: Policía Nacional del Perú – VI Macroregión Policial Junín – Pasco - Hvca.
Elaboración: CORESEC JUNÍN

GRÁFICO N° 22
DELITOS CONTRA LA SEGURIDAD PÚBLICA
(Comparativo 2016 - 2017)



Fuente: Policía Nacional del Perú – VI Macroregión Policial Junín – Pasco - Hvca.
Elaboración: CORESEC JUNÍN



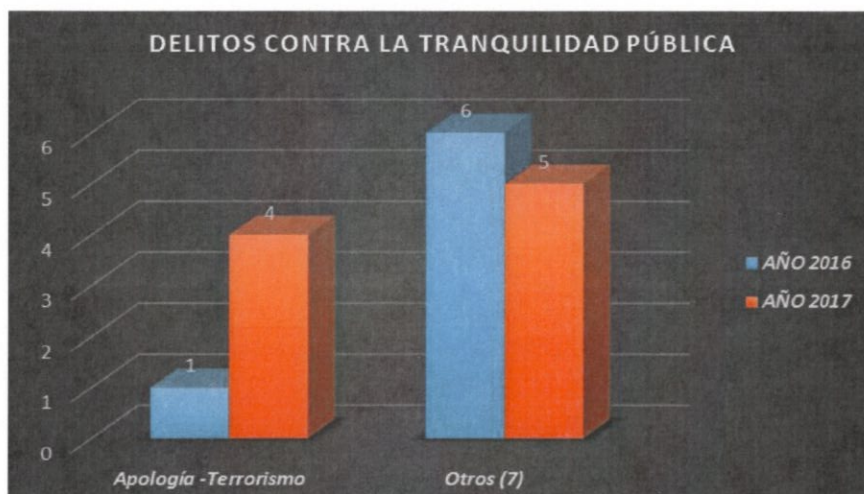
• **DELITO CONTRA LA TRANQUILIDAD PÚBLICA**

CUADRO N° 16
DELITOS CONTRA LA TRANQUILIDAD PÚBLICA

DELITOS CONTRA LA TRANQUILIDAD PÚBLICA	AÑO 2016	AÑO 2017
Apología -Terrorismo	1	4
Otros (7)	6	5
DELITOS CONTRA LA TRANQUILIDAD PÚBLICA	7	9

Fuente: Policía Nacional del Perú – VI Macroregión Policial Junín – Pasco - Hvca.
Elaboración: CORESEC JUNÍN

GRÁFICO N° 23
DELITOS CONTRA LA TRANQUILIDAD PÚBLICA
(Casos reportados según modalidad)



Fuente: Policía Nacional del Perú – VI Macroregión Policial Junín – Pasco - Hvca.
Elaboración: CORESEC JUNÍN

GRÁFICO N° 24
DELITOS CONTRA LA TRANQUILIDAD PÚBLICA
(Comparativo 2016 - 2017)



Fuente: Policía Nacional del Perú – VI Macroregión Policial Junín – Pasco - Hvca.
Elaboración: CORESEC JUNÍN



• **DELITO CONTRA LA HUMANIDAD**

CUADRO N° 17
DELITOS CONTRA LA HUMANIDAD

<i>DELITOS CONTRA LA HUMANIDAD</i>	<i>AÑO 2016</i>	<i>AÑO 2017</i>
Desaparición forzada	5	3
Genocidio o Tortura	1	0
Otros (8)	19	0
DELITOS CONTRA LA HUMANIDAD	25	3

Fuente: Policía Nacional del Perú – VI Macroregión Policial Junín – Pasco - Hvca.

Elaboración: CORESEC JUNÍN

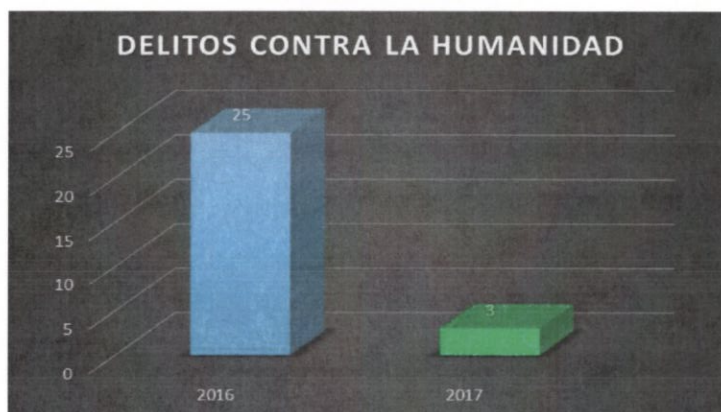
GRÁFICO N° 25
DELITOS CONTRA LA HUMANIDAD
(Casos reportados según modalidad)



Fuente: Policía Nacional del Perú – VI Macroregión Policial Junín – Pasco - Hvca.

Elaboración: CORESEC JUNÍN

GRÁFICO N° 26
DELITOS CONTRA LA HUMANIDAD
(Comparativo 2016 - 2017)



Fuente: Policía Nacional del Perú – VI Macroregión Policial Junín – Pasco - Hvca.

Elaboración: CORESEC JUNÍN



• DELITO CONTRA LA ADMINISTRACIÓN PÚBLICA

CUADRO N° 18
DELITOS CONTRA LA ADMINISTRACIÓN PÚBLICA

DELITOS CONTRA LA ADMINISTRACIÓN PÚBLICA	AÑO 2016	AÑO 2017
Cometidos por particulares	90	115
Cometidos por funcionario público	24	11
Contra la Administración de justicia	21	1
DELITOS CONTRA LA ADMINISTRACIÓN PÚBLICA	135	127

Fuente: Policía Nacional del Perú – VI Macroregión Policial Junín – Pasco - Hvca.
Elaboración: CORESEC JUNÍN

GRÁFICO N° 27
DELITOS CONTRA LA ADMINISTRACIÓN PÚBLICA
(Casos reportados según modalidad)



Fuente: Policía Nacional del Perú – VI Macroregión Policial Junín – Pasco - Hvca.
Elaboración: CORESEC JUNÍN

GRÁFICO N° 28
DELITOS CONTRA LA ADMINISTRACIÓN PÚBLICA
(Comparativo 2016 - 2017)



Fuente: Policía Nacional del Perú – VI Macroregión Policial Junín – Pasco - Hvca.
Elaboración: CORESEC JUNÍN



• DELITO TRIBUTARIOS

CUADRO N° 19
DELITOS TRIBUTARIOS

<i>DELITOS TRIBUTARIOS</i>	<i>AÑO 2016</i>	<i>AÑO 2017</i>
Comercio clandestina de productos (Contrabando)	57	15
<i>DELITOS TRIBUTARIOS</i>	<i>57</i>	<i>15</i>

Fuente: Policía Nacional del Perú – VI Macroregión Policial Junín – Pasco - Hvca.
Elaboración: CORESEC JUNÍN

GRÁFICO N° 29
DELITOS TRIBUTARIOS
(Casos reportados según modalidad)



Fuente: Policía Nacional del Perú – VI Macroregión Policial Junín – Pasco - Hvca.
Elaboración: CORESEC JUNÍN



• OTROS DELITOS

CUADRO N° 20
OTROS DELITOS

<i>DELITOS CONTRA LA ADMINISTRACIÓN PÚBLICA</i>	<i>AÑO 2016</i>	<i>AÑO 2017</i>
Cometidos por particulares	90	115
Cometidos por funcionario público	24	11
Contra la Administración de justicia	21	1
<i>DELITOS CONTRA LA ADMINISTRACIÓN PÚBLICA</i>	<i>135</i>	<i>127</i>

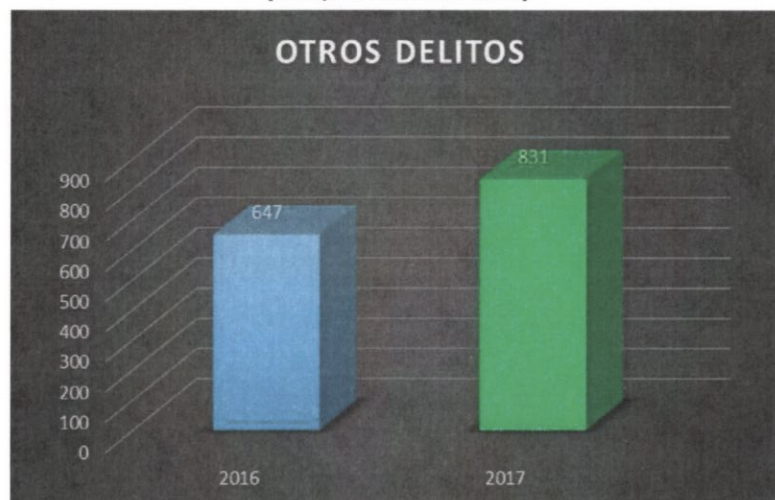
Fuente: Policía Nacional del Perú – VI Macroregión Policial Junín – Pasco - Hvca.
Elaboración: CORESEC JUNÍN

GRÁFICO N° 27
OTROS DELITOS
(Casos reportados según modalidad)



Fuente: Policía Nacional del Perú – VI Macroregión Policial Junín – Pasco - Hvca.
Elaboración: CORESEC JUNÍN

GRÁFICO N° 28
OTROS DELITOS
(Comparativo 2016 - 2017)



Fuente: Policía Nacional del Perú – VI Macroregión Policial Junín – Pasco - Hvca.
Elaboración: CORESEC JUNÍN



2.4 PROBLEMÁTICA EN EL ÁMBITO EDUCATIVO

El fenómeno de la violencia urbana de etiología no subversiva, que viene afectando a las diferentes regiones del país, dentro de ellas a la **Región Junín**, obedece a muchos factores causales de índole socioeconómico y cultural, que no precisamente son atribuibles al sistema educativo.

Consiguientemente, la calidad educativa es un proceso medible por la enseñanza-aprendizaje el cual está condicionado por múltiples factores dependientes del educando, de la familia y del propio sistema

educativo, los cuales, afectan la matrícula, la asistencia y el rendimiento, por ello, todo esto se ve reflejado en los índices de deserción escolar; No esta demás manifestar que Junín y el país, afrontan una gran problemática: el bajo rendimiento que los alumnos alcanzan al término de cada ciclo escolar, motivado principalmente por deficiencias en la alimentación, que sobre el particular, existe una escasa información referente a los efectos, sobre lo que este proceso, ejercen la nutrición y la salud.

A su vez, el aprendizaje está condicionado por diversos factores, entre ellos la calidad del sistema educativo, las características biológicas del niño, las afecciones durante el embarazo, parto, período neonatal y la infancia, el coeficiente intelectual del niño, las condiciones de la familia y la escolaridad de los padres, todos los cuales pueden intervenir negativamente y condicionar el mal rendimiento escolar.

En este sentido considerando la información de la problemática y datos estadísticos, es menester hacer hincapié, la necesidad de vincular a la EDUCACIÓN con la SEGURIDAD CIUDADANA, considerando las siguientes fortalezas:

- El servicio educativo tiene presencia en toda la Región Junín.
- Es un sector estratégicamente importante para el desarrollo de la sociedad.
- Ofrece un medio de socialización masiva de la cultura desde la más tierna infancia hasta la juventud
- Es un sistema institucionalizado con una organización administrativa descentralizada

Otro de los temas centrales en lo que respecta a educación, es la responsabilidad de nuestras autoridades de considerar mecanismos para la implementación y mejoramiento de Centros Educativos rurales, así como una capacitación permanentes de los profesores de dicho sector, motivando de esta forma, a que los alumnos no migren a las grandes ciudades, con el consiguiente incremento en los centros educativos de zonas urbanas, conforme se puede apreciar en los cuadros y gráficos de matrículas subsiguientes, trayendo consigo que muchos de estos jóvenes no tengan oportunidades de estudio o trabajo y de esta forma, convirtiéndose en "grupos vulnerables" por la pobreza y la desigualdad que implica una causa principal de la violencia urbana.



CUADRO N° 21
Matrícula en el sistema educativo por tipo de gestión y área geográfica,
Según etapa, modalidad y nivel educativo, 2017

Etapa, modalidad y nivel educativo	Total	Gestión		Área		Sexo		Pública		Privada	
		Pública	Privada	Urbana	Rural	Masculino	Femenino	Urbana	Rural	Urbana	Rural
Total	369 064	283 731	85 333	307 618	61 446	186 494	182 570	223 349	60 382	84 269	1 064
Básica Regular	331 476	262 834	68 642	270 070	61 406	169 142	162 334	202 452	60 382	67 618	1 024
Inicial	64 255	48 342	15 913	49 324	14 931	32 538	31 717	33 523	14 819	15 801	112
Primaria	152 002	122 533	29 469	118 671	33 331	77 558	74 444	89 653	32 880	29 018	451
Secundaria	115 219	91 959	23 260	102 075	13 144	59 046	56 173	79 276	12 683	22 799	461
Básica Alternativa	9 386	5 381	4 005	9 348	38	5 313	4 073	5 381	-	3 967	38
Básica Especial	596	592	4	596	-	359	237	592	-	4	-
Técnico-Productiva	7 127	3 899	3 228	7 125	2	2 504	4 623	3 899	-	3 226	2
Superior No Universitaria	20 479	11 025	9 454	20 479	-	9 176	11 303	11 025	-	9 454	-
Pedagógica	1 596	894	702	1 596	-	482	1 114	894	-	702	-
Tecnológica	18 599	9 884	8 715	18 599	-	8 474	10 125	9 884	-	8 715	-
Artística	284	247	37	284	-	220	64	247	-	37	-

Fuente: MINISTERIO DE EDUCACIÓN - Censo Escolar

2.4.1 PRINCIPALES PROBLEMAS EDUCATIVOS

- **Abandono escolar**

Este es un tema generalizado en la jurisdicción Regional, siendo las causas por lo general, a los bajos o escasos incentivos familiares de apego al estudio y porque no, la situación económica de los mismos. Este problema se ve generalmente en las zonas rurales y de las urbanas, podemos decir que, debido al poco interés de los padres de familia ya que en muchos de los casos no se dedican a la orientación familiar por tener que trabajar ambos y puede ser la de los niños de trabajar para ayudar a la madre abandonada por el padre en el sustento de sus hermanos; el embarazo no deseado de las niñas, por falta de orientación de las madres o tutores; estudiantes que por falta de orientación pueden verse involucrados en faltas graves y/o delitos cometidos en grupo, pandilla, etc.; o como consecuencia de la ingesta de bebidas alcohólicas o drogas que, eventualmente, los vuelve adictos y ello trae como consecuencia el abandono de sus estudios. Muchos de los casos probablemente pasarán inadvertidos o ignorados por los padres, quienes seguramente están dedicados a las tareas del trabajo.

- **Consumo de Alcohol y Drogas**

Sobre este tema la apreciación de la población podría ser generalizada. No hay estadísticas oficiales ni policiales en la Región Junín que permitan conocer casos de niños o jóvenes que por consumo de alcohol y/o drogas abandonan sus



estudios. Sin embargo, según, el IV Estudio Nacional: Prevención y consumo de drogas en estudiantes de secundaria – 2012 de DEVIDA, el uso de drogas continúa creciendo y tiende a concentrarse en las ciudades, quien sabe, que entre las razones que pueden revelar esa situación encontramos la falta de prevención y diálogo en la familia y en la escuela, el entorno social, la carencia de autoestima, la ausencia de un proyecto de vida y la práctica de la delincuencia. El problema social de consumo de drogas está también ligado a su venta ilegal; y ello se ha incrementado en los últimos años.

- **Violaciones Sexuales en el Ámbito Escolar.**

Generalmente causados por las mismas amistades o por el enamorado, dentro o fuera de las instituciones educativas; asimismo en reuniones sociales y/o clandestinas donde los jóvenes y niñas se conocen y actúan bajo la influencia del consumo de alcohol, y en algunos casos drogas.

- **Embarazos en edad escolar.**

Los embarazos en la etapa escolar probablemente obedecen a un sin número de factores, aunque, generalmente, son atribuidos a la precocidad o ignorancia de algunas niñas y al descuido de los padres (especialmente de la madre) en orientar a las niñas o adolescentes que cursan los dos últimos grados de estudios secundarios.

Por lo general, las estudiantes que tienen problemas familiares buscan y encuentran “refugio” en algunos “amigos” o compañeros de clase, quienes aprovechando la situación mantienen relaciones sexuales sin estar preparados para evitar la procreación. Pueda que el sexo lo hagan de manera consciente pero su inmadurez los encamina actuar de manera instintiva, provocando el embarazo no deseado; lo mismo sucede cuando las niñas y/o jóvenes estudiantes (adolescentes) se encuentran en reuniones clandestinas, donde el consumo de alcohol y/o drogas los involucra en un estado que les hace perder la ecuanimidad, perder el miedo y/o se encuentran con problemas de diferentes índoles sociales.



- **Pandillaje Escolar**

En la Región Junín, por lo general, no se han registrado casos de pandillaje escolar como en otras Regiones de la República; sin embargo, hay muchachos (por lo general los que cursan los últimos dos años de secundaria) que se reúnen los fines de semana en centros de diversión, a donde acuden en grupos, donde el consumo de alcohol (y posiblemente drogas) puede desencadenar en enfrentamientos entre grupo rivales, procedentes de diferentes colegios.

- **Violencia Familiar**

La violencia familiar no es un tema exclusivo de la Región Junín, pero sin embargo podemos deducir, por las diferentes informaciones que se cuenta por parte de las autoridades, que estos hechos, de manera que, su tratamiento requiere de otros mecanismos, éticas morales y sociales; en consecuencia, las causas o motivaciones de generación de violencia familiar tienen un amplio abanico de posibilidades; y es obvio que en un ambiente de tal naturaleza los hijos asumirán inconductas que los integrará a una masa poblacional potencialmente en riesgo a cometer actos delictivos o antisociales por la escasa o nula presencia de valores en familias en las cuales se practican conductas ligadas a la violencia física, psicológica y/o sexual.

- **Participación de Padres de Familia en el Proceso Educativo.**

Este tema es bastante recurrente en los Centros Educativos de la Región Junín, tal vez, por la escasa integración familiar y la fragilidad de los padres en asumir el rol de formar y educar a sus hijos, lo que se acrecienta con la indiferencia, o falta de tiempo de algunos padres de familia de acudir a las citas o reuniones de las APAFA's, o el poco interés en apoyar a sus hijos en las tareas diarias y/o trabajos encomendados a los alumnos con participación de los padres.

2.5 PROBLEMÁTICA EN EL ÁMBITO DE SALUD

La Diresa Junín edita su Boletín Epidemiológico semanalmente y publica la situación o tendencias de las enfermedades o eventos sujetos a notificación obligatoria, las normas acerca de la vigilancia epidemiológica en salud pública en la región. La información, procede de la notificación de sus establecimientos de salud de la Red Nacional de Epidemiología (RENACE).



La Seguridad Ciudadana para el Sector Salud es el "conjunto de actividades de prevención primaria, secundaria y terciaria que realizan las instituciones de salud, con participación de la ciudadanía y dirigida a asegurar la convivencia pacífica, contribuyendo articuladamente con los otros sectores a la erradicación de la violencia y al uso pacífico de las vías y espacios públicos"; en este sentido, desarrollan planes, programas y proyectos tales como:

- Seguridad ciudadana en los ejes temáticos de Promoción de la Salud.
- Plan sectorial de Violencia contra la Mujer por Etapa de Vida
- Vigilancia Epidemiológica en Violencia Familiar
- Vigilancia de Salud Pública en Lesiones por Accidentes de Tránsito
- Información estadística sobre intervenciones en seguridad ciudadana
- Prevención de la drogadicción y alcoholismo
- Prevención del maltrato infantil y violencia familiar
- Participación Ciudadana
- Intervenciones de la Defensoría



De acuerdo a la información proporcionada por el sector Salud de la Región Junín, se vienen cumpliendo los planes, programas y proyectos planteados por el MINSA en cuanto se refiere al apoyo a la Seguridad Ciudadana; aunque no de acuerdo a las expectativas que deberían ser, pero existe el compromiso de llevar adelante estos procesos. Uno de las enfermedades transmitidas por vectores en la Selva Central es el DENGUE, por lo que es necesario que en forma permanente se reporten, para evitar complicaciones en el paciente y activar el protocolo del mismo.

2.5.1 FOCOS INFECCIOSOS

Para detallar los datos estadísticos que muestren los lugares (focos) infecciosos se cuenta con información de las 9 provincias de la Región Junín que fueron anexados en los planes provinciales de seguridad ciudadana 2017.

CUADRO N° 22
Principales focos infecciosos de la Región Junín

PROVINCIA	FOCOS INFECCIOSOS
HUANCAYO	LAGUNA DE OXIDACIÓN DEL DISTRITO DE HUAYUCACHI
	AGUAS RESIDUALES DE LAS POSAS DE OXIDACIÓN DE PUCARA
	EN PARIHUANCA EXISTE UN CRIADERO DE ANOPHELES Y ZANCUDOS
	AGUAS RESIDUALES EN COTO COTO GENERANDO CRIADEROS DE ZANCUDOS
	AGUA DE LAS VÍRGENES
	CONTAMINACIÓN DE AGUA PARA CONSUMO EN HUAYLLASPANCA POR POZAS DE OXIDACIÓN EN LA PUNTA.
	PILCOMAYO
	HUAMANCACA CHICO
CHUPACA	JR TUPAC YUPANQUI
	BOTADERO DE RESIDUOS SÓLIDOS MUNICIPALES - BARRIO LA LIBERTAD
	BARRIO AZANA – CALLE NUEVA
	MERCADO MODELO INTERIOR
	CAMAL MUNICIPAL
	FERIA DE ANIMALES MAYORES Y MENORES
YAULI – LA OROYA	INTERSECCIÓN DE LA CALLE HUANCAVELICA Y JUNÍN
	BARRIO ALTO MARCAVALLE
	JR. CUZCO Y JCM
	QUEBRADA SAN ANTONIO
	RIVERA RIO ACENDRADA
	CALLE LIMA
	PUEBLO JOVEN TÚPAC AMARU
	BARRIO SAN CARLOS
	CARRETERA CENTRAL – MERCADO TÚPAC AMARU
	BOTADEROS DE RESIDUOS SÓLIDOS EN TODOS LOS DISTRITOS
	PROLONGACIÓN TARAPACÁ, BOLOGNESI, GRAU, SUCRE.
	BARRIO CORMIS
CONCEPCIÓN	NO EXISTEN DATOS EN RELACIÓN A LOS FOCOS INFECCIOSOS
CHANCHAMAYO	MERCADO PRINCIPAL DE CHANCHAMAYO

Fuente: Policía Nacional del Perú
 Elaboración: CORESEC JUNÍN

2.5.2 ENFERMEDADES INFECTOCONTAGIOSAS

Considerando la población existente en la Región, la cantidad de casos y variedad de enfermedades infectocontagiosas, amerita fortalecer e implementar los programas existentes pues es uno de

los factores que afectan a la Seguridad Ciudadana. Entre ellas tenemos:

- **La malaria**

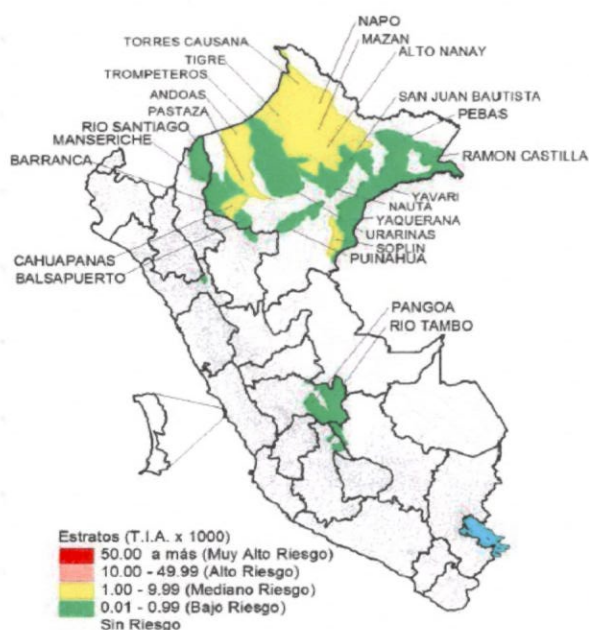
Enfermedad endémica que afecta a las provincias de Chanchamayo y Satipo, zonas tropicales de la selva central, se ha visto incrementado en el número de casos reportados. De acuerdo a la información proporcionada por la Oficina de epidemiología de la DIRESA Junín, hubo un rebrote de esta enfermedad, presentándose 5659 casos localizados en los valles del Río Ene y Tambo.

CUADRO N° 23
Incidencia de Malaria en la Región Junín 2016

Departamentos	Tipos de Malaria			Incidencia x 1000	%	Muertes
	Vivax	Falciparum	Total			
LORETO	358	116	474	0.45	94.61	0
JUNIN	8	0	8	0.01	1.60	0
LA LIBERTAD	6	0	6	0.00	1.20	0
SAN MARTIN	5	0	5	0.01	1.00	0
CUSCO	4	0	4	0.00	0.80	0
AYACUCHO	3	0	3	0.00	0.60	0
AMAZONAS	1	0	1	0.00	0.20	0

Fuente: Centro Nacional de Epidemiología, prevención y control de Enfermedades - MINSA

GRÁFICO N° 29
Malaria en la Región Junín



CUADRO N° 24
Malaria en la Región Junín en los últimos 5 años

Tipo Dx	2,011	2,012	2,013	2,014	2,015
P. Vivax	4586	1840	2217	2060	1105
P. Falciparum	0	0	0	0	0
M. Mixta	0	0	0	0	0
Notificados	4,586	1,840	2,217	2,060	1,105
Defunciones	0	0	0	0	0

Fuente: Centro Nacional de Epidemiología, prevención y control de Enfermedades - MINSA

- **Dengue**

También esta es una enfermedad endémica que afecta a las poblaciones de las provincias de Satipo y Chanchamayo, con la información emitida por la Oficina de Epidemiología de la

GRÁFICO N° 30
Incidencia Junín 2016 de Dengue en la Región Junín



Tipo Dx	2012	2013	2014	2015	2016
Confirmados	334	231	217	274	301
Probables	0	0	0	0	573
Total	334	231	217	274	874
Defunciones	3	0	0	1	3

GRÁFICO N° 31
Curva de casos de Dengue Junín 2013 - 2016



Es otra enfermedad metaxénica que actualmente se atienden a la demanda, y es endémica en las provincias de

Chanchamayo y Satipo, incrementado por las actividades agrícolas como siembra de coca, café, etc. Así como la explotación maderera. Los distritos más afectados con esta enfermedad son Pangoa, San Luís de Shuaro y Perené.

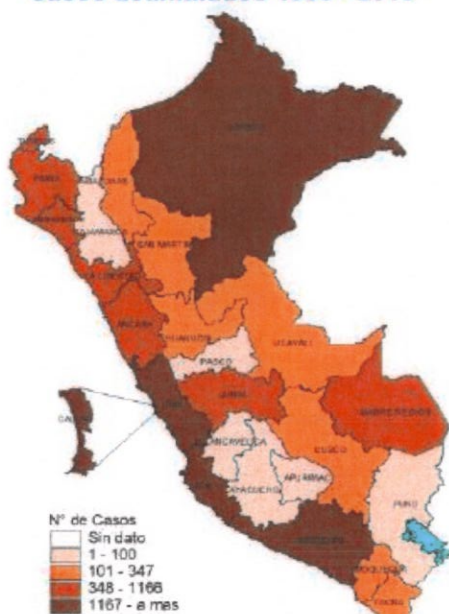
- **VIH Sida**

En el departamento de Junín se presentan casos de VIH – Sida, cuya tendencia es peligrosamente creciente. De acuerdo a los últimos datos estadísticos reportados por la oficina de epidemiología de la Dirección Regional de Salud (DIRESA Junín), en nuestra región existe en los últimos cinco años 1,115 casos de los cuales 788 padecen de VIH y 327 de Sida, siendo la vía de transmisión el 93% por la vía sexual, por lo mismo, nuestras autoridades locales deberán de tener estrategias definidas para combatir la prostitución clandestina y el Ministerio de Salud ejecutar programas de sensibilización sobre el tema.

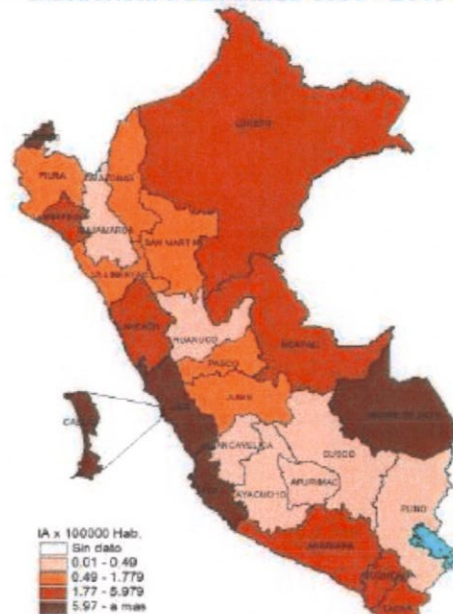


GRÁFICO N° 32
Reporte VIH y SIDA 1983 – 2015

Casos acumulados 1983 - 2015



Incidencia acumulada 1983 - 2015



Fuente: Centro Nacional de Epidemiología, prevención y control de Enfermedades - MINSA

CUADRO N° 26
Notificaciones de VIH y SIDA

PERÚ: NOTIFICACIÓN DE CASOS DE VIH Y SIDA

Departamentos	1983-1992		1993-2003		2004-2015		2016	
	VIH	SIDA	VIH	SIDA	VIH	SIDA	VIH	SIDA
AMAZONAS	0	2	57	36	609	156	1	0
ANCASH	7	29	384	332	856	276	2	0
APURIMAC	0	1	15	16	20	10	0	0
AREQUIPA	17	57	496	372	1252	895	0	0
AYACUCHO	1	4	40	66	177	16	0	0
CAJAMARCA	1	2	55	46	248	43	2	0
CALLAO	84	215	1374	967	2543	906	12	3
CUZCO	2	10	75	75	313	107	0	1
HUANCAVELICA	0	0	9	22	76	24	0	0
HUANUCO	0	1	126	70	522	32	0	0
ICA	5	27	274	482	883	949	0	1
JUNIN	1	6	283	242	1026	131	14	0
LA LIBERTAD	7	36	456	279	1796	492	0	0
LAMBAYEQUE	10	26	574	282	1425	459	8	0
LIMA	832	1759	10727	8939	19771	9819	18	1
LORETO	8	19	700	415	3020	1107	2	0
MADRE DE DIOS	2	3	30	33	233	395	0	0
MOQUEGUA	1	6	83	65	250	46	2	1
PASCO	1	3	115	40	175	16	0	0
PIURA	4	7	498	374	1413	342	0	0
PUNO	1	3	28	22	69	28	0	0
SAN MARTIN	2	3	230	54	1428	188	0	2
TACNA	2	9	97	130	301	71	0	0
TUMBES	0	3	281	158	546	273	0	0
UCAYALI	4	3	342	95	1590	154	29	8
DESCONOCIDO	45	108	643	150	37	28	0	0
PERU	1037	2342	17992	13762	40579	16963	90	17

Fuente: Centro Nacional de Epidemiología, prevención y control de Enfermedades - MINSA

Elaboración: CORESEC JUNÍN

• **Tuberculosis**

Enfermedad bastante acentuada en las provincias de Chanchamayo y Satipo, en ambos casos representan el 36.4% y 22.9% del total casos presentados a nivel departamental.

2.5.3 DESNUTRICIÓN INFANTIL

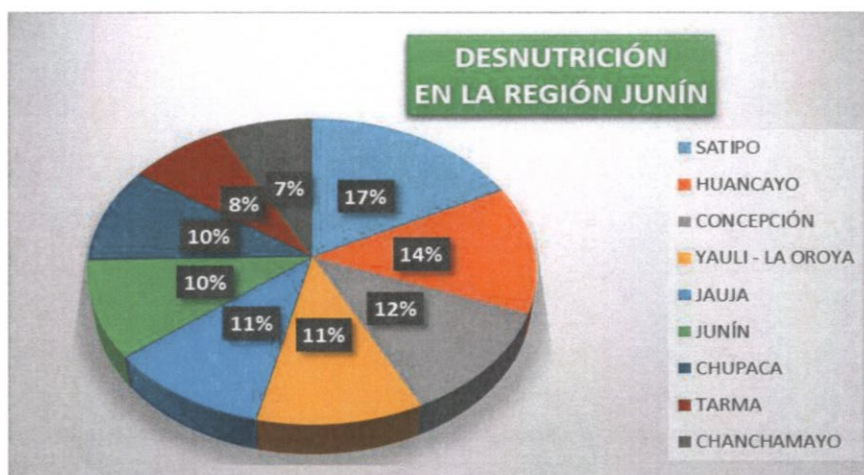
La desnutrición infantil crónica es un problema en reducción. Según el último reporte de la Dirección Regional de Salud, del 2014 al 2015 se ha reducido 2.3% este problema, resultado que trajo, además, una felicitación por parte del Ministerio de Salud. Sin embargo, es una situación compleja esto de la desnutrición, tantos sus causas como consecuencias, está sujeta a otros factores: la pobreza y la inversión por parte del Estado en la calidad de vida.

Según el colectivo Iniciativa Contra la Desnutrición Infantil, el Estado debería invertir S/. 500 millones para la atención de partos, pre natal, micronutrientes, y demás. Y más de 6 millones se deberían destinar al saneamiento y agua potable para que la calidad del agua sea un factor más para reducir las diarreas. Por último, el reciente reporte de pobreza del INEI ubica a Junín en el intervalo 2,2% – 3,7% de pobreza. Con ese panorama y sobre estos factores vemos cómo está la desnutrición en las provincias de la región.



Satipo es la provincia que registra el más alto porcentaje con este problema: 34.4 %, le sigue Huancayo con 26.8 %, Concepción con 23.4 %, Yauli – La Oroya: 21.7%, Jauja: 21.3 %, Junín: 20.4 %. Las tres provincias con menos registro de desnutrición son: Chupaca: 20.1 %, Tarma: 15.4 % y Chanchamayo: 14.7 %.

GRÁFICO N° 33
Desnutrición por Provincia de la Región Junín

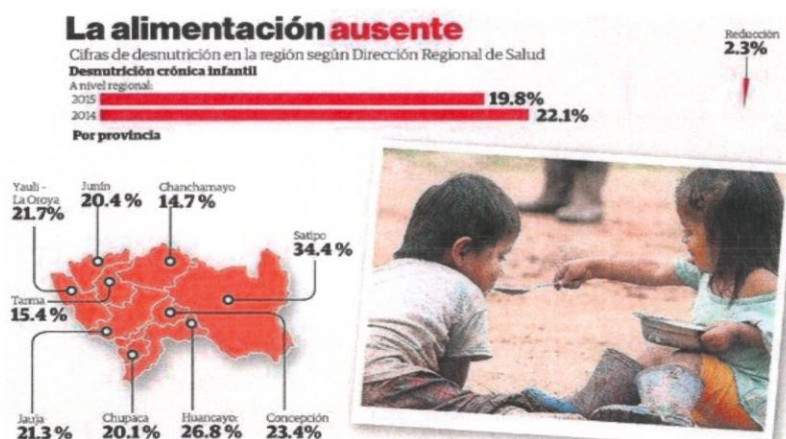


Fuente: Ministerio de Salud Junín
Elaboración: CORESEC JUNÍN

• Causas

Son: nacimientos prematuros (antes de las 37 semanas), recién nacidos con bajo peso, infecciones respiratorias o diarreicas con mucha frecuencia, mala lactancia materna, alimentación. Dentro de estas, la anemia es una de las enfermedades con mayores incidencias.

GRÁFICO N° 34
Comparación de desnutrición crónica 2015 – 2014



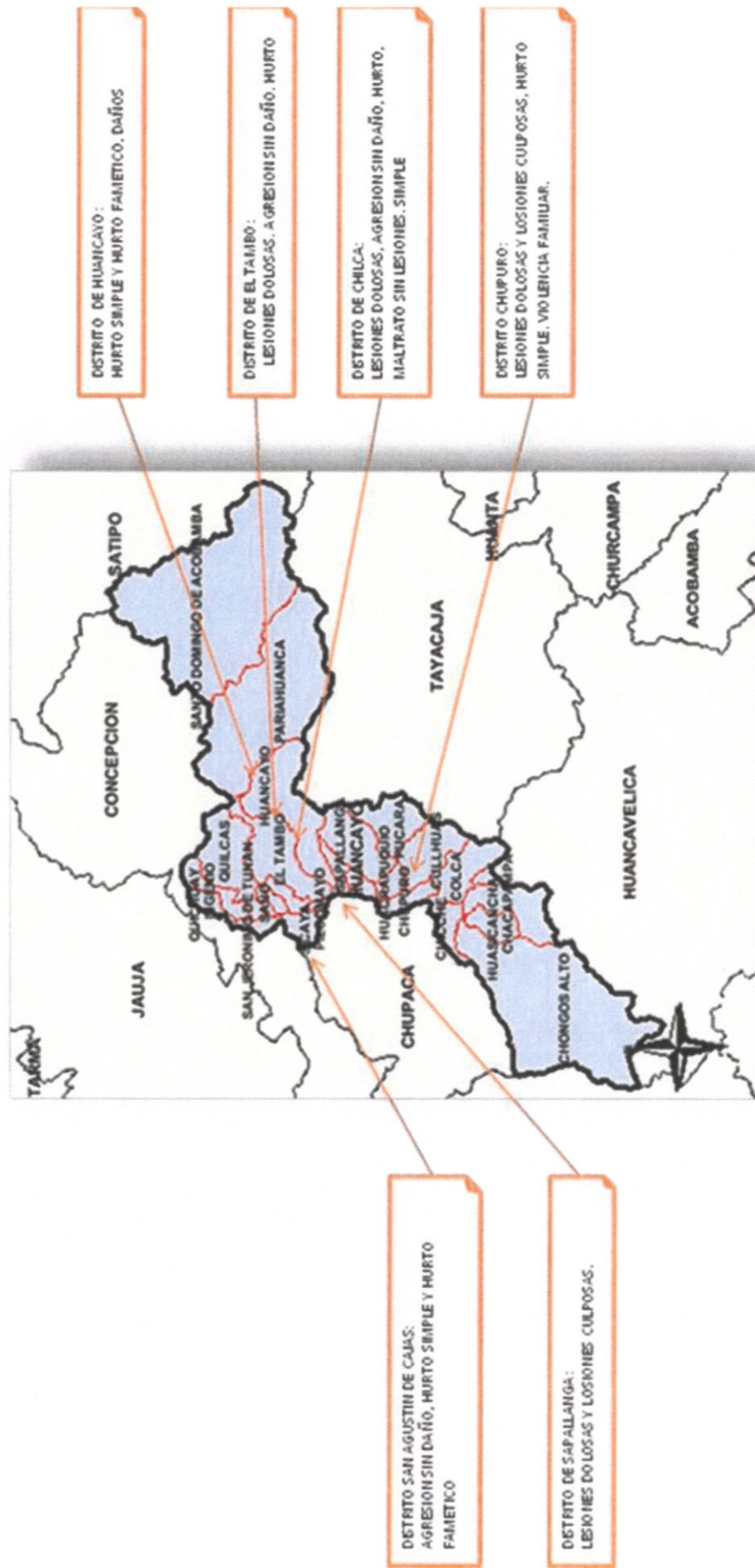
Fuente: Dirección Regional de Salud de Junín
Elaboración: Diario Correo

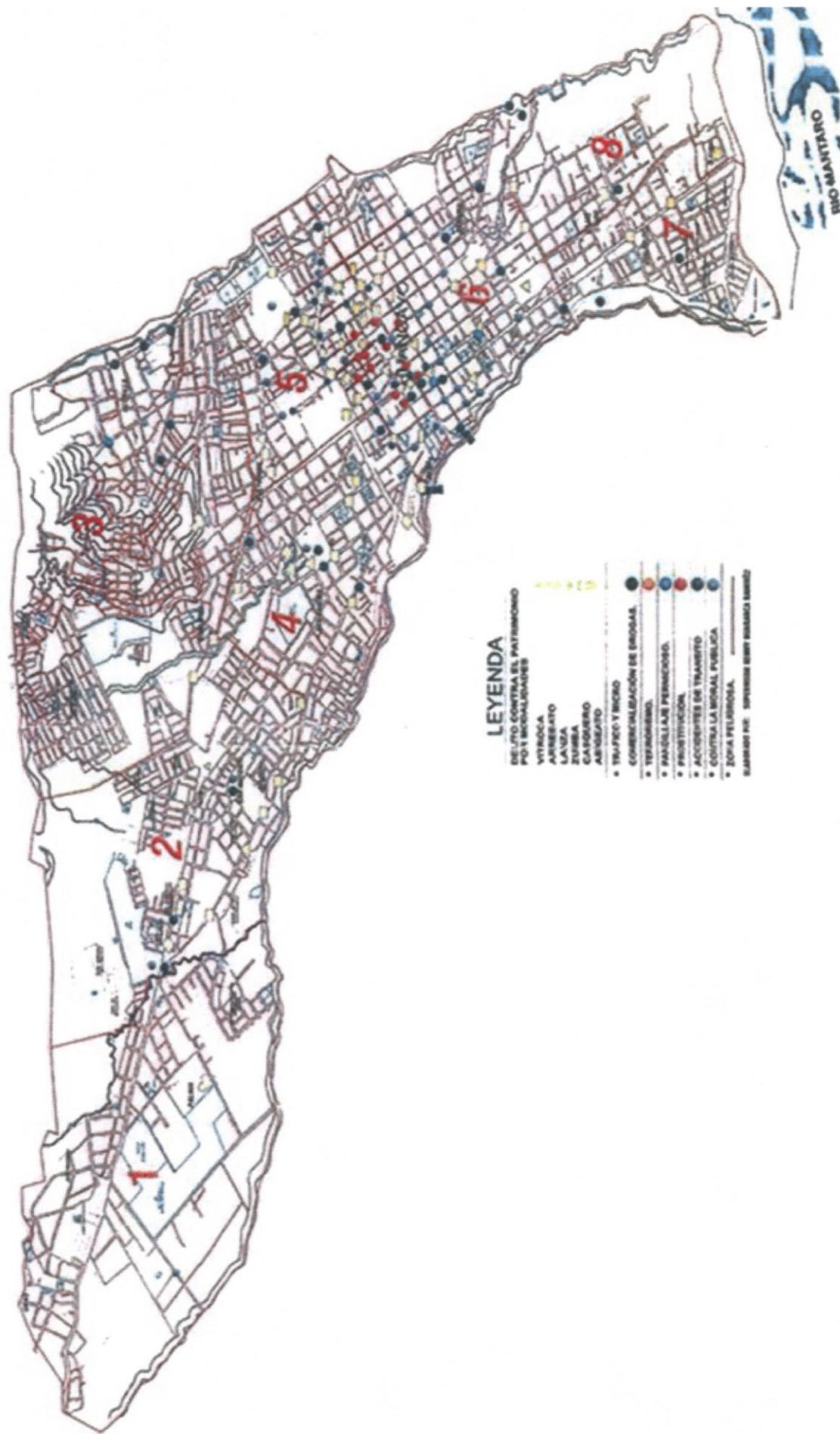
2.6 MAPA DEL DELITO DE PUNTOS CRÍTICOS EN VIOLENCIA E INSEGURIDAD

Después de haberse efectuado la recopilación de información de las diferentes autoridades y funcionarios comprometidos con la seguridad ciudadana a nivel regional, tales como la PNP, Gerencias de transportes y Comunicaciones, Salud, Gobernación, Justicia, Ministerio Público, Defensa Civil, Desarrollo Social, Urbano, Fiscalización; se ha efectuado el análisis y previsión de riesgos, en cuanto se refiere a las áreas públicas abandonadas, de escasa iluminación, sin señalización en seguridad vial, paraderos informales, comercio ambulatorio, comercios sin licencia o autorización, expendio de licores a menores de edad, concentración de alcohólicos y drogadictos, riñas frecuentes, zonas inseguras de riesgos; que pongan en riesgo la seguridad de los habitantes de la región. Tal como se puede observar en los mapas siguientes:



PROVINCIA DE HUANCAYO





LEYENDA

N°	MAPA DE PUNTOS CRITICOS DE VIOLENCIA E INSEGURIDAD
01	Puntos Críticos de Mayor Incidencia Delictiva
02	Lugares de Mayor Incidencia de Accidentes de Tránsito
03	Lugares Donde se Presenta Pandillaje Pernicioso
04	Lugares Donde se Atenta contra La Moral Pública

PLANO DE MAPEO DE PUNTOS CRITICOS
ESCALA: 1:5000

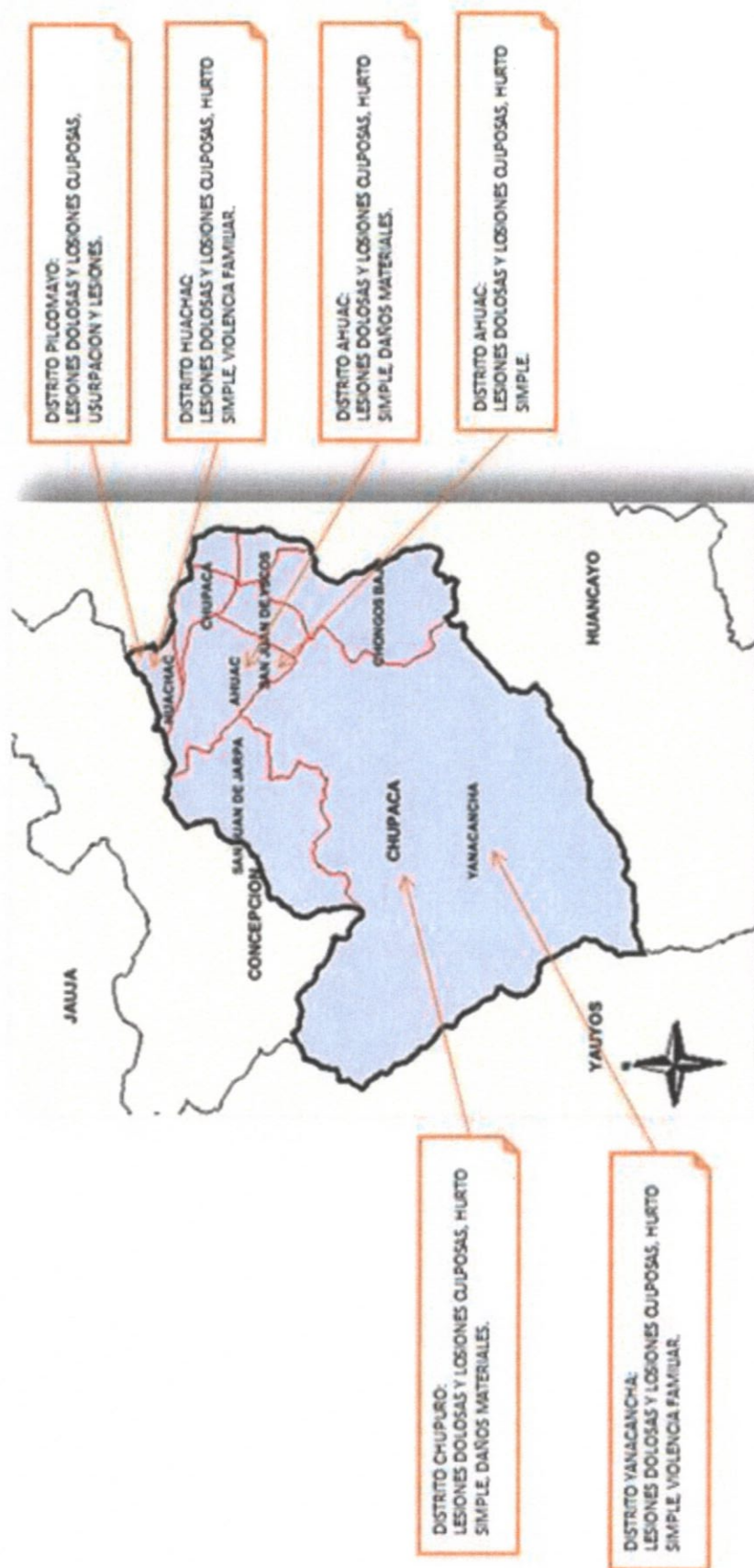
LEYENDA			DESCRIPCION	ABRIGAMIENTO GRATIA	SEMAFO
CLAVE	DESCRIPCION	ABRIGAMIENTO GRATIA	SEMAFO		
HAZ	HABITACIONAL ALTA DENSIDAD				
HDA	HABITACIONAL ALTA DENSIDAD MEDIA				
HDM	HABITACIONAL ALTA DENSIDAD BAJA				
HDB	CENTRAL				
CI	COMERCIO INTERDISTRICTAL				
CD	COMERCIO DISTRICTAL				
CS	COMERCIO SECTORIAL				
IAS	INDUSTRIA AGROPECUARIA				
IP	INDUSTRIA AGROPECUARIA				
ZA	ZONA ARQUEOLOGICA				
ZRE	ZONA DE RES. ESPECIAL				
ZPE	ZONA DE PROTECCION ECOLÓGICA				
HAP	HABITACIONAL AGROPECUARIA				
IAP	INDUSTRIA AGROPECUARIA				
E	EDUCACION				
H3	HOSPITAL GENERAL				
H2	CENTRO DE SALUD				
H1	PARKING ZONAL				
PZ	POL. SECTORIAL / C. DEPORTIVO				
ZR	ESTADIOS Y COLONIOS				
MM	MERCADO MAYORISTA				
MD	MERCADO DISTRICTAL				
UD	OTROS USOS				
ZAI	LIMITE DE EXPANSION URBANA				

LEYENDA	
Sector Uno	600
Sector Dos	600
Sector Tres	600
Sector Cuatro	600
Sector cinco	600
Sector Seis	600
Sector Siete	600
Sector Ocho	600
Sector Nueve	600
Sector Diez	600
Sector Once	600
Sector Doce	600
Sector Trece	600
Sector Catorce	600

[illegible]



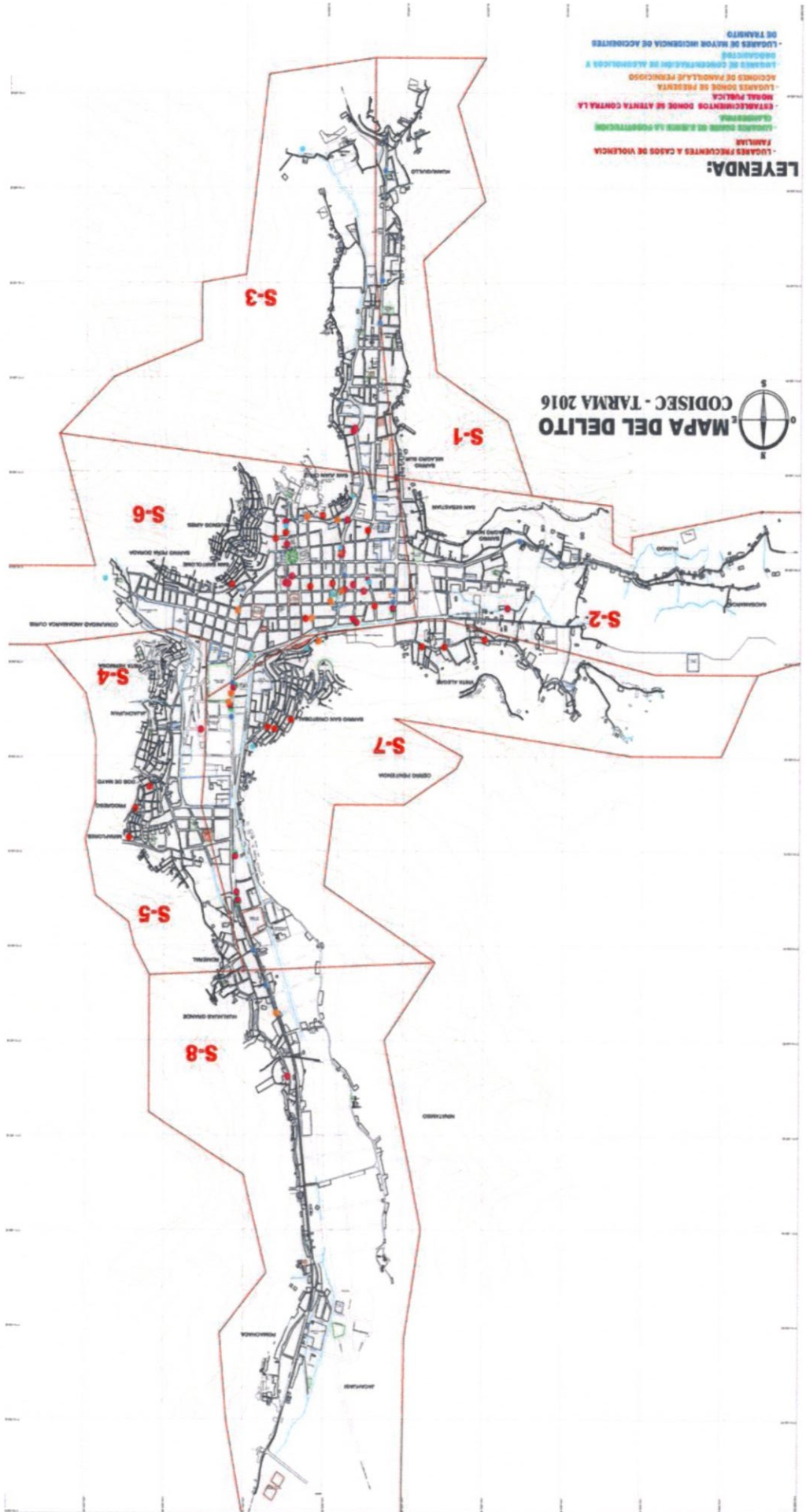
PROVINCIA DE CHUPACA



[illegible]**MAPEO DE PUNTOS CRITICOS-2016**

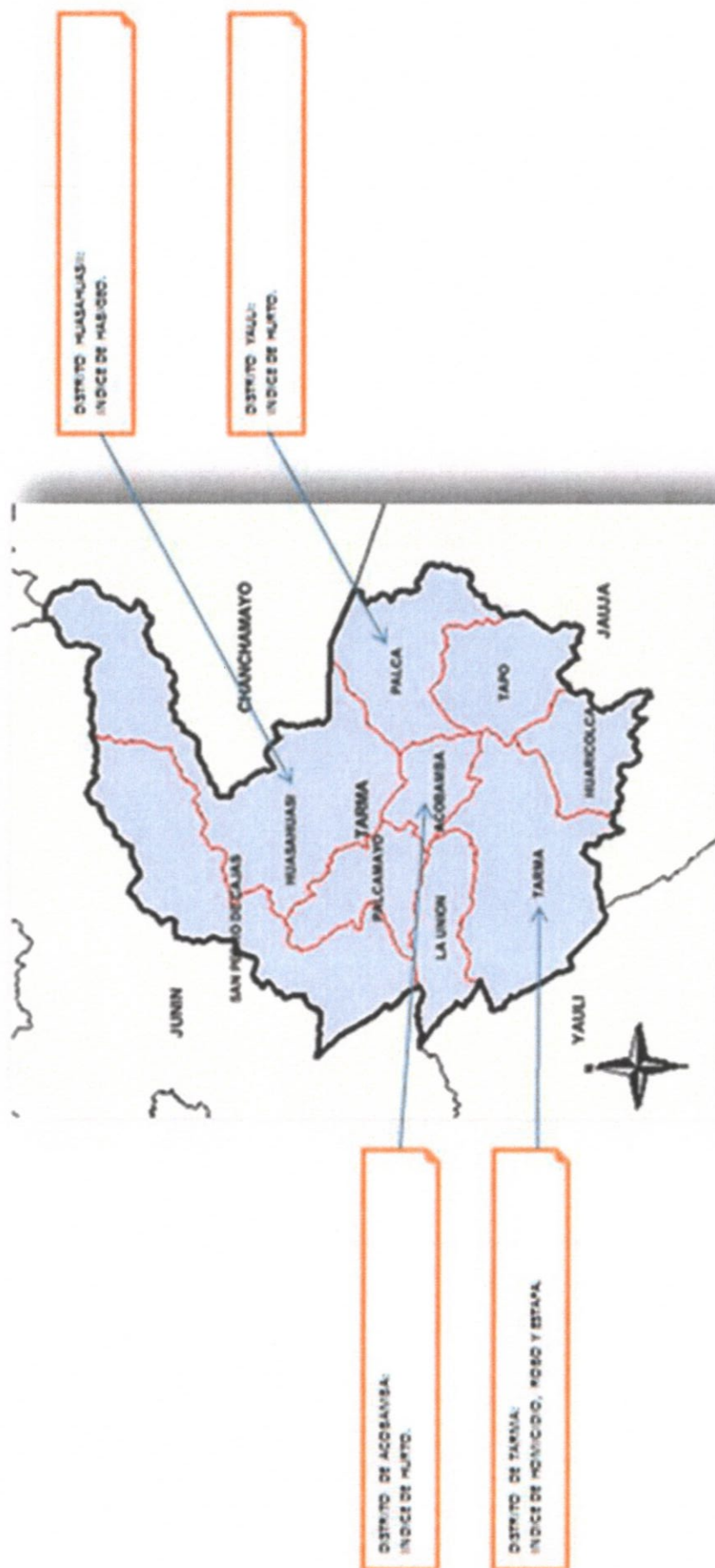


PROVINCIA DE TARMA



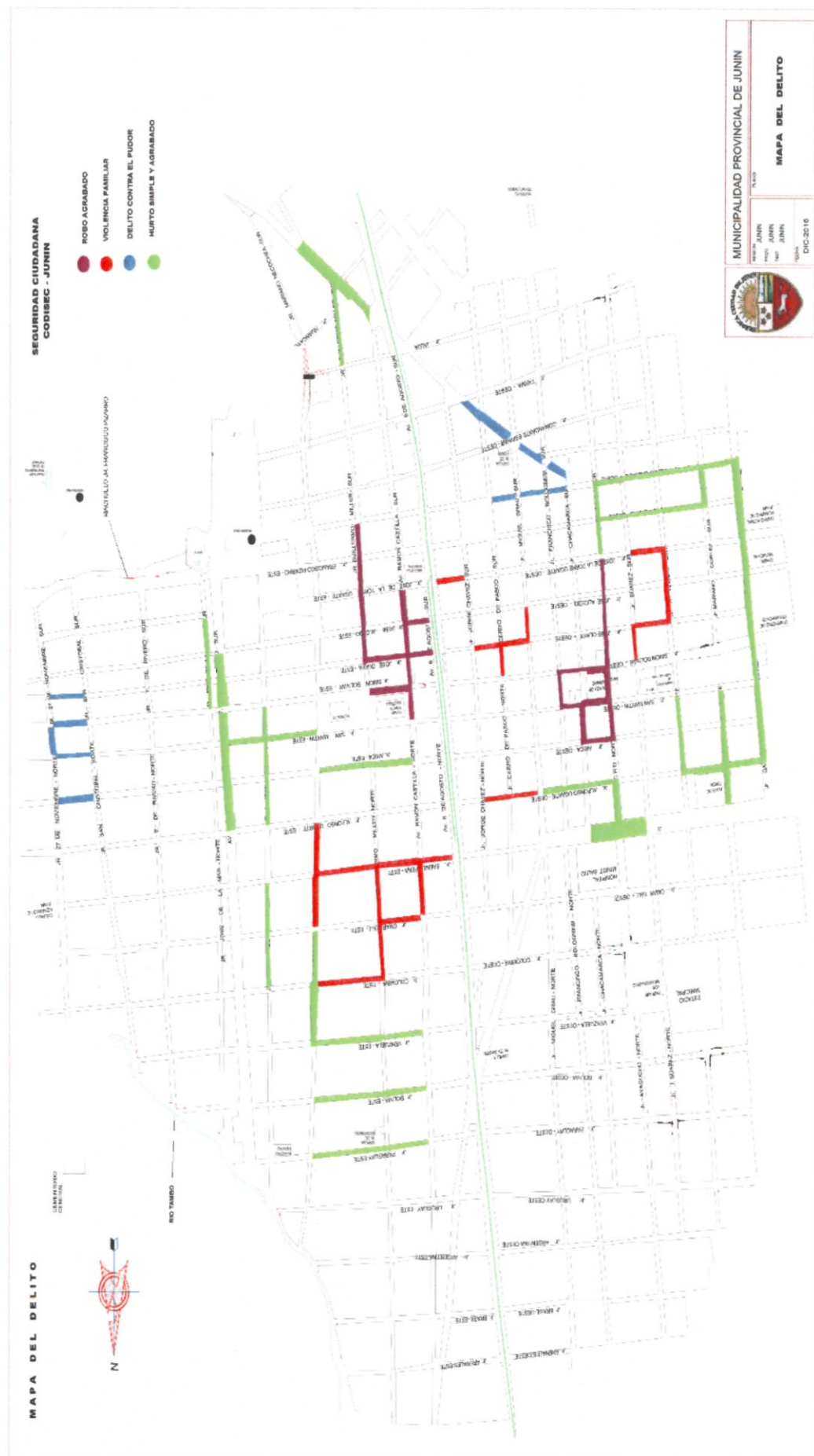


PROVINCIA DE TARMA



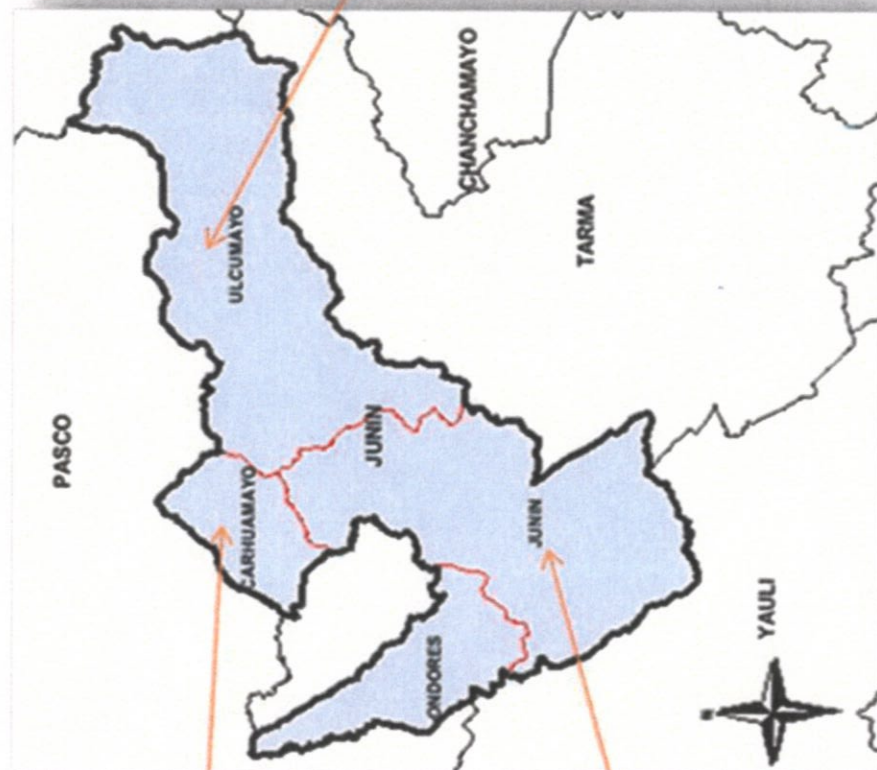


PROVINCIA DE JUNÍN





PROVINCIA DE JUNÍN



DISTRITO CARHUAMAYO:
ÍNDICE DE HURTO Y ABIGO.

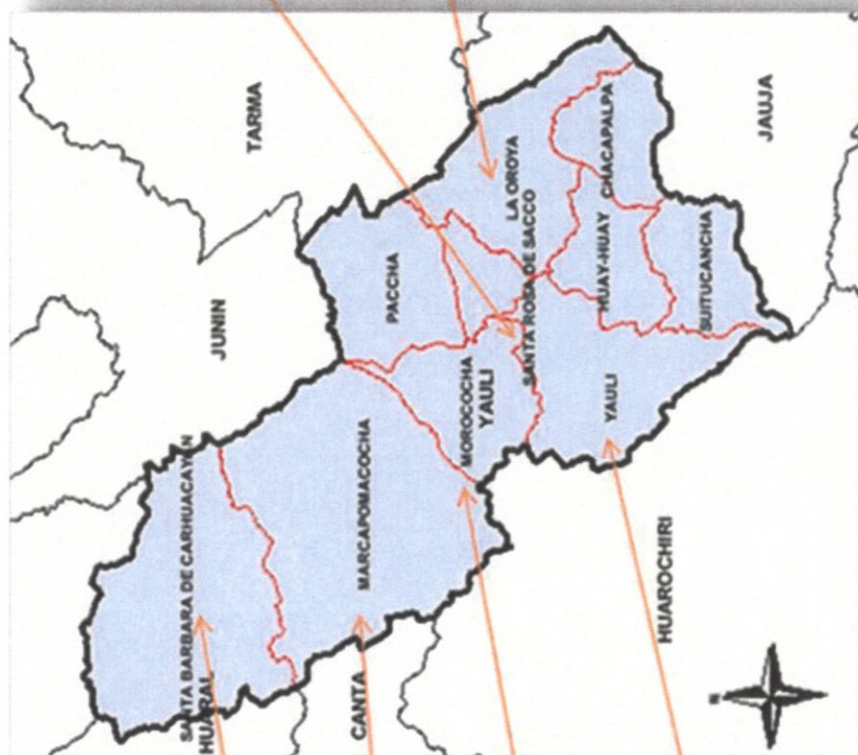
DISTRITO ULCUMAYO:
LESIONES DOLOSAS Y LOSIONES CUIPOSAS,
AGRESION SIN DAÑO, DAÑOS MATERIALES.

DISTRITO ORCOTUNIA:
ÍNDICE DE HURTO O ROBO, ABIGO.



PROVINCIA DE YAULI – LA OROYA

PROVINCIA DE LA OROYA



DISTRITO DESAITA BARBARA DE CARHUACAYAN:
INDICE DE HURTO Y ROBO.

DISTRITO DE MARCAPOMACÓCHA:
INDICE DE ABIGEO

DISTRITO MORÓCÓCHA:
HURTO SIMPLE.

DISTRITO YAULI:
MALTRATO SIN LESION.

DISTRITO SAIITA ROSA DESACCO:
INDICE DE HURTO

DISTRITO DE LA OROYA:
INDICE DE HURTO, ROBO Y ESTAFAS

[illegible]



PROVINCIA DE SATIPO



DISTRITO MAZAMARI:
INDICE DE HÁBITEO.

DISTRITO DE RIO TAMBO:
INDICE DE ROBO, AGRESIONES FISICAS.

DISTRITO PAMPA HERMOSA:
INDICE DELINCUENCIAL, ROBOS, ASALTOS.

DISTRITO RIO PANGO A:
INDICE DELINCUENCIAL, ROBOS, ASALTOS.



PROVINCIA DE JAUJA

JAUJA
PROVINCIA



- | | |
|-------------------------|---------------------|
| 1. MONOBAMBA | 19. MUQUIYAYUO |
| 2. RICRAN | 20. MUQUI |
| 3. MOLINOS | 21. LEUNUK UQUURLES |
| 4. APATA | 22. HUARIPAMPA |
| 5. MASMACHICHE | 23. SAUSA |
| 6. SAN LORENZO | 24. JAUJA |
| 7. MANTARO | 25. YAUYES |
| 8. HUAMALI | 26. MARCO |
| 9. MASMA | 27. TUNANMARCA |
| 10. JULCAN | 28. PARCO |
| 11. YAUJI | 29. PACCHA |
| 12. ACOLLA | 30. SINCOS |
| 13. PACA | 31. LLOCILLAPAMPA |
| 14. SAN PEDRO DE CHUNAN | 32. JANAILLU |
| 15. LA LAGUNA DE PACA | 33. POMACANCHI |
| 16. PANCAN | 34. CURICACA |
| 17. HUERTAS | 35. CANCHAYILLO |
| 18. ATAURA | |

CHANCHAMAYO

TARMA

YAUJI

CONCEPCION

HUANCAYO

LIMA

LEYENDA	
●	CCP (MUERTO Y RIBRO)
●	PANDILLAS
●	ARRIBAJO
●	LESIONES
●	VIOLENCIA FAMILIAR
●	PELIGRO COMUN
●	PROSTITUCION
●	ATENTAN CONTRA LA MORAL



MUNICIPALIDAD
PROVINCIAL
DE JAUJA



COMITE PROVINCIAL DE SEGURIDAD CUIDADANA

PLANO:

MAPA DEL DELITO DE LA PROVINCIA DE JAUJA

DEPARTAMENTO: JUNIN

FECHA:

ENERO - 2017

PROVINCIA: JAUJA

DISTRITOS: 34

COD. LAMINA

PD-01



PROVINCIA DE JAUJA



DISTRITO MONOBAMBA:
INDICE DE ROBO Y ESTAFA.

DISTRITO RICRAN:
INDICE DE ARGEN

DISTRITO ACOILLA:
INDICE DE ARGEN

DISTRITO YAUYOS:
INDICE DE HURTO, ROBO AGRADO, ESTAFA.

DISTRITO PARCO:
INDICE DE ARGEN

DISTRITO LLOCLLAPAMPA:
INDICE DE ARGEN

DISTRITO MOLINOS:
INDICE DE ROBO AGRADO, ESTAFA Y ABIGO.

DISTRITO JAUJA:
LESIONES DOLOSAS Y LOSIONES CULPOSAS, HURTO
SIMPLE, HURTO FANETICO, DAÑOS MATERIALES.

DISTRITO APATA:
LESIONES DOLOSAS Y LOSIONES CULPOSAS.

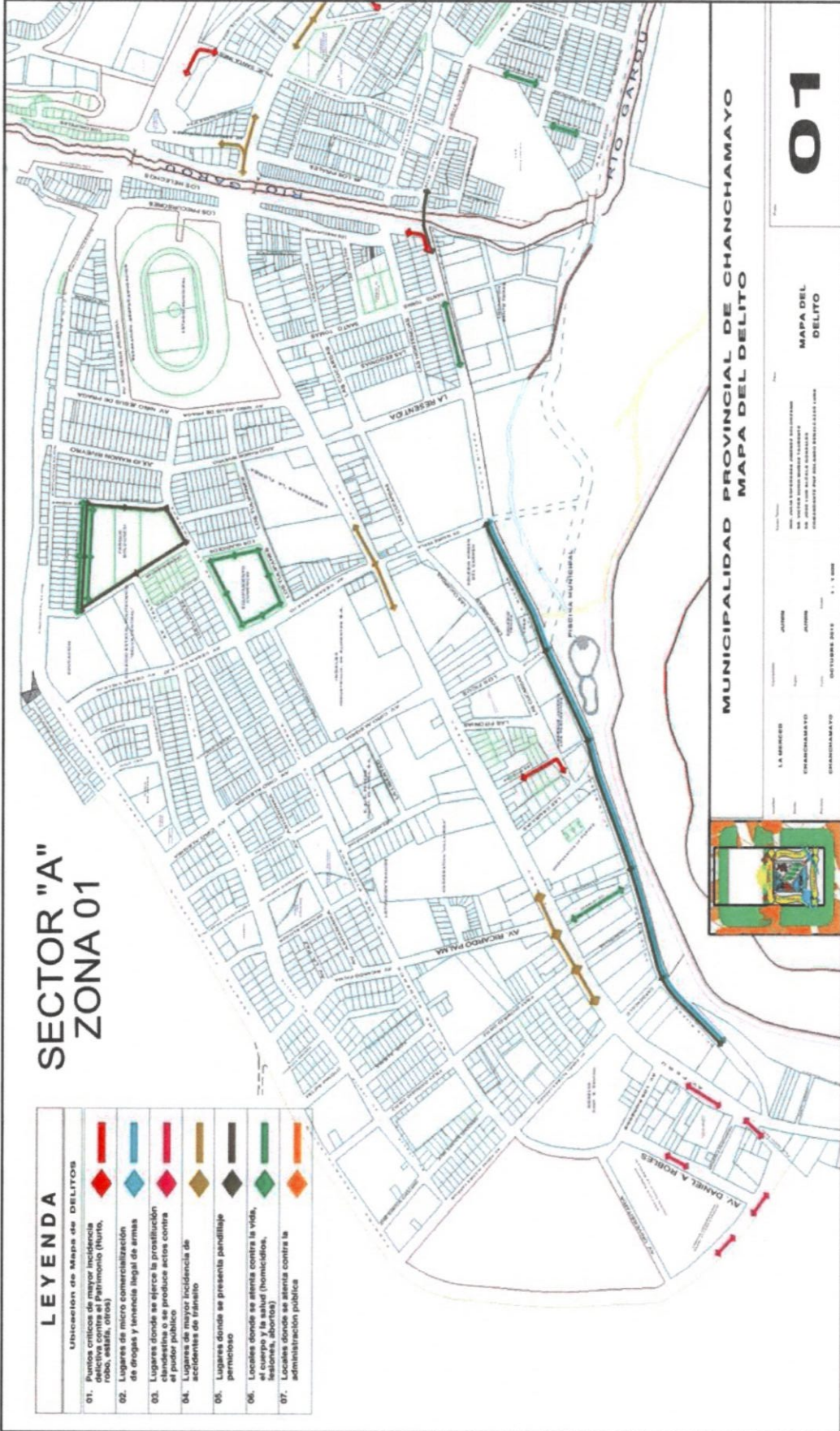
DISTRITO MUQUE:
MALTRATO SIN LESIONES, ABANDONO O RETIRO DE
HOGARES.

DISTRITO SINOS:
INDICE DE HURTOS ESTAFA Y ABIGO.



SECTOR "A" ZONA 01

LEYENDA	
Ubicación de Mapa de DELITOS	
01. Puntos críticos de mayor incidencia selectiva contra el Patrimonio (hurto, robo, asalto, otros)	
02. Lugares de micro comercialización de drogas y tenencia ilegal de armas	
03. Lugares donde se ejerce la prostitución masculina o se produce sexo contra el pudor público	
04. Lugares de mayor incidencia de accidentes de tránsito	
05. Lugares donde se presenta pandillaje periclitado	
06. Locales donde se atenta contra la vida, el cuerpo y la salud (homicidios, lesiones, abortos)	
07. Locales donde se atenta contra la administración pública	



MUNICIPALIDAD PROVINCIAL DE CHANCHAMAYO
MAPA DEL DELITO

01

MAPA DEL
DELITO

El Mapa del Delito es un instrumento de gestión que permite identificar los puntos críticos de mayor incidencia selectiva de delitos contra el patrimonio (hurto, robo, asalto, otros) en el sector "A" Zona 01.

1 : 1 KM

CHANCHAMAYO

CHANCHAMAYO

CHANCHAMAYO

CHANCHAMAYO

CHANCHAMAYO

CHANCHAMAYO

CHANCHAMAYO

CHANCHAMAYO

CHANCHAMAYO

CHANCHAMAYO

CHANCHAMAYO

CHANCHAMAYO

CHANCHAMAYO

CHANCHAMAYO

CHANCHAMAYO

CHANCHAMAYO

CHANCHAMAYO

CHANCHAMAYO

CHANCHAMAYO

CHANCHAMAYO

CHANCHAMAYO

CHANCHAMAYO

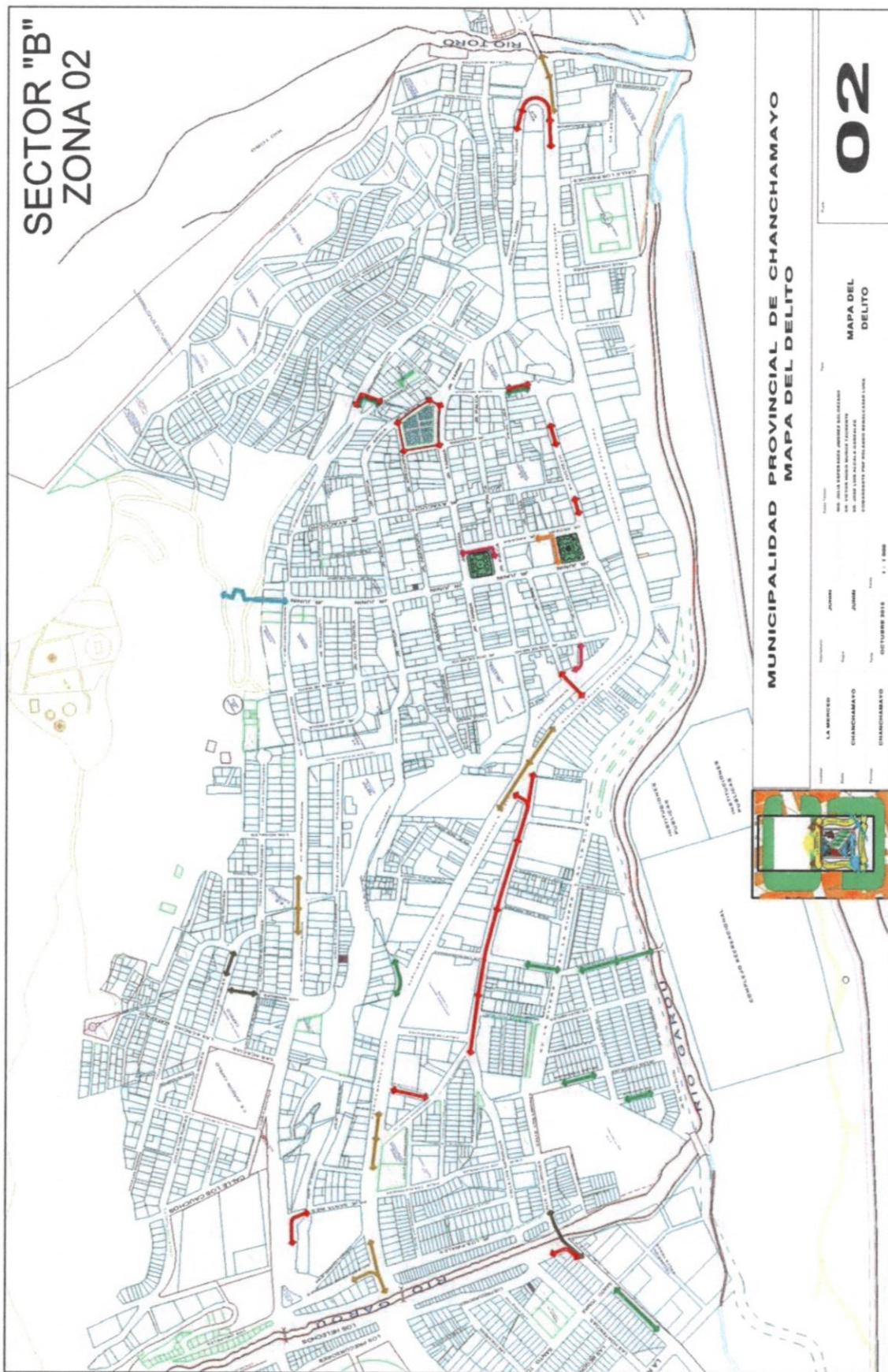
CHANCHAMAYO

CHANCHAMAYO

CHANCHAMAYO



SECTOR "B"
ZONA 02



MUNICIPALIDAD PROVINCIAL DE CHANCHAMAYO
MAPA DEL DELITO

Provincia	Departamento	Municipio	Distrito	Fecha	Elaborado por
LA MERCEDES	CHANCHAMAYO	CHANCHAMAYO	CHANCHAMAYO	01/09/2018	...
					02
					MAPA DEL DELITO



SECTOR "C" ZONA 03

LEYENDA	
Ubicación de Mapa de DELITOS	
01.	Puntos críticos de mayor incidencia reactiva contra el Patrimonio (hurto, robo, estafas, etc.)
02.	Lugares de micro comercialización de drogas y tenencia ilegal de armas
03.	Lugares donde se ejerce la prostitución clandestina o se produce actos contra el pudor público
04.	Lugares de mayor incidencia de accidentes de tránsito
05.	Lugares donde se presenta pandillaje pernicioso
06.	Locales donde se atenta contra la vida, el cuerpo y la salud (homicidios, lesiones, abortos)
07.	Locales donde se atenta contra la administración pública



MUNICIPALIDAD PROVINCIAL DE CHANCHAMAYO MAPA DEL DELITO

03

MAPA DEL
DELITO

El presente mapa muestra la ubicación de los delitos en el territorio municipal de Chanchamayo, Perú, durante el periodo de octubre 2015.



2.7 ZONAS DE RIESGO EN SEGURIDAD CIUDADANA

Después de haberse efectuado la recopilación de información de las diferentes autoridades y funcionarios comprometidos con la seguridad ciudadana a nivel regional, tales como la PNP, Gerencias de transportes y Comunicaciones, Salud, Gobernación, Justicia, Ministerio Público, Defensa Civil, Desarrollo Social, Urbano, Fiscalización; se ha efectuado el análisis y previsión de riesgos, en cuanto se refiere a las áreas públicas abandonadas, de escasa iluminación, sin señalización en seguridad vial, paraderos informales, comercio ambulatorio, comercios sin licencia o autorización, expendio de licores a menores de edad, concentración de alcohólicos y drogadictos, riñas frecuentes, zonas inseguras de riesgos; que pongan en riesgo la seguridad de los habitantes de la región. Tal como se puede observar en los mapas siguientes:





PROVINCIA DE HUANCAYO



LEYENDA

SEÑALES DE RIESGO PARA LA SEGURIDAD CIUDADANA

SEÑALES DE RIESGO PARA LA SEGURIDAD CIUDADANA

01 Existencia de Áreas Públicas Abandonadas y no Cercadas

02 Lugares con Nube o Escasa Iluminación Artificial

03 Lugares con Inadecuada Señalización en Seguridad Vial

04 Paraderos Informales

05 Lugares de Comercio Ambulante

06 Lugares donde se Expone Licores a Menores de Edad

07 Lugares de Concepción de Alcobillas o Drogadictos

08 Lugares de Ritos y reuniones

MAPA DE ZONAS DE RIESGO PARA LA SEGURIDAD CIUDADANA

BOGOTÁ

[illegible]

LEYENDA	
Sector Uno	6.45
Sector Dos	6.50
Sector Tres	6.55
Sector Cuatro	6.58
Sector cinco	6.59
Sector Seis	6.59
Sector Siete	6.59
Sector Ocho	6.58
Sector Nueve	6.58
Sector Diez	6.58
Sector Once	6.57
Sector Doce	6.57
Sector Trece	6.57
Sector Catorce	6.54

**MUNICIPALIDAD
PROVINCIAL DE
CHUPACA**
AL CAL SUR PROYECTUAL S



MUNICIPALIDAD
PROVINCIAL DE
CHUPACA

COMITE DISTRICTAL
DE SEGURIDAD
CIUDADANA

SECRETARIA
TECNICA
CHUPACA - JUNIN
2016

**Prof: Erik Oliver
Jimenez Rivera**

PLAN LOCAL DE SEGURIDAD
CIUDADANIA
CONASEC

[illegible]

[illegible]

BARES Y CANTINAS

INTERNET

MAPEO DE ZONAS DE RIESGO -2016

COMITÉ DISTRITAL DE SEGURIDAD CIUDADANA TARMA 2016

MAPA DE RIESGO

LEYENDA:

■ ÁREAS PÚBLICAS ABANDONADAS

■ LUGARES CON NULA O ESCASA ILUMINACIÓN ARTIFICIAL

■ LUGARES CON INADECUADA SEÑALIZACIÓN DE SEGURIDAD VIAL

■ PARADEROS INFORMALES

■ LUGARES DE COMERCIO AMBULATORIO

■ LUGARES DONDE SE EXPONE LICOR A MENORES DE EDAD O EN HORARIO RESTRICTIVO

■ LUGARES DE RÍAS O GRESCAS CALLEJERAS FRECUENTES

■ LUGARES DE CONCENTRACIÓN DE ALCOHÓLICOS

■ PROYECTOS

■ LUGARES DE RÍAS O GRESCAS CALLEJERAS FRECUENTES

■ LUGARES DE CONCENTRACIÓN DE ALCOHÓLICOS

■ PROYECTOS

■ LUGARES DE RÍAS O GRESCAS CALLEJERAS FRECUENTES

■ LUGARES DE CONCENTRACIÓN DE ALCOHÓLICOS

■ PROYECTOS

■ LUGARES DE RÍAS O GRESCAS CALLEJERAS FRECUENTES

■ LUGARES DE CONCENTRACIÓN DE ALCOHÓLICOS

■ PROYECTOS

■ LUGARES DE RÍAS O GRESCAS CALLEJERAS FRECUENTES

■ LUGARES DE CONCENTRACIÓN DE ALCOHÓLICOS

■ PROYECTOS

■ LUGARES DE RÍAS O GRESCAS CALLEJERAS FRECUENTES

■ LUGARES DE CONCENTRACIÓN DE ALCOHÓLICOS

■ PROYECTOS

■ LUGARES DE RÍAS O GRESCAS CALLEJERAS FRECUENTES

■ LUGARES DE CONCENTRACIÓN DE ALCOHÓLICOS

■ PROYECTOS

■ LUGARES DE RÍAS O GRESCAS CALLEJERAS FRECUENTES

■ LUGARES DE CONCENTRACIÓN DE ALCOHÓLICOS

■ PROYECTOS

■ LUGARES DE RÍAS O GRESCAS CALLEJERAS FRECUENTES

■ LUGARES DE CONCENTRACIÓN DE ALCOHÓLICOS

■ PROYECTOS

■ LUGARES DE RÍAS O GRESCAS CALLEJERAS FRECUENTES

■ LUGARES DE CONCENTRACIÓN DE ALCOHÓLICOS

■ PROYECTOS

■ LUGARES DE RÍAS O GRESCAS CALLEJERAS FRECUENTES

■ LUGARES DE CONCENTRACIÓN DE ALCOHÓLICOS

■ PROYECTOS

■ LUGARES DE RÍAS O GRESCAS CALLEJERAS FRECUENTES

■ LUGARES DE CONCENTRACIÓN DE ALCOHÓLICOS

■ PROYECTOS

■ LUGARES DE RÍAS O GRESCAS CALLEJERAS FRECUENTES

■ LUGARES DE CONCENTRACIÓN DE ALCOHÓLICOS

■ PROYECTOS

■ LUGARES DE RÍAS O GRESCAS CALLEJERAS FRECUENTES

■ LUGARES DE CONCENTRACIÓN DE ALCOHÓLICOS

■ PROYECTOS

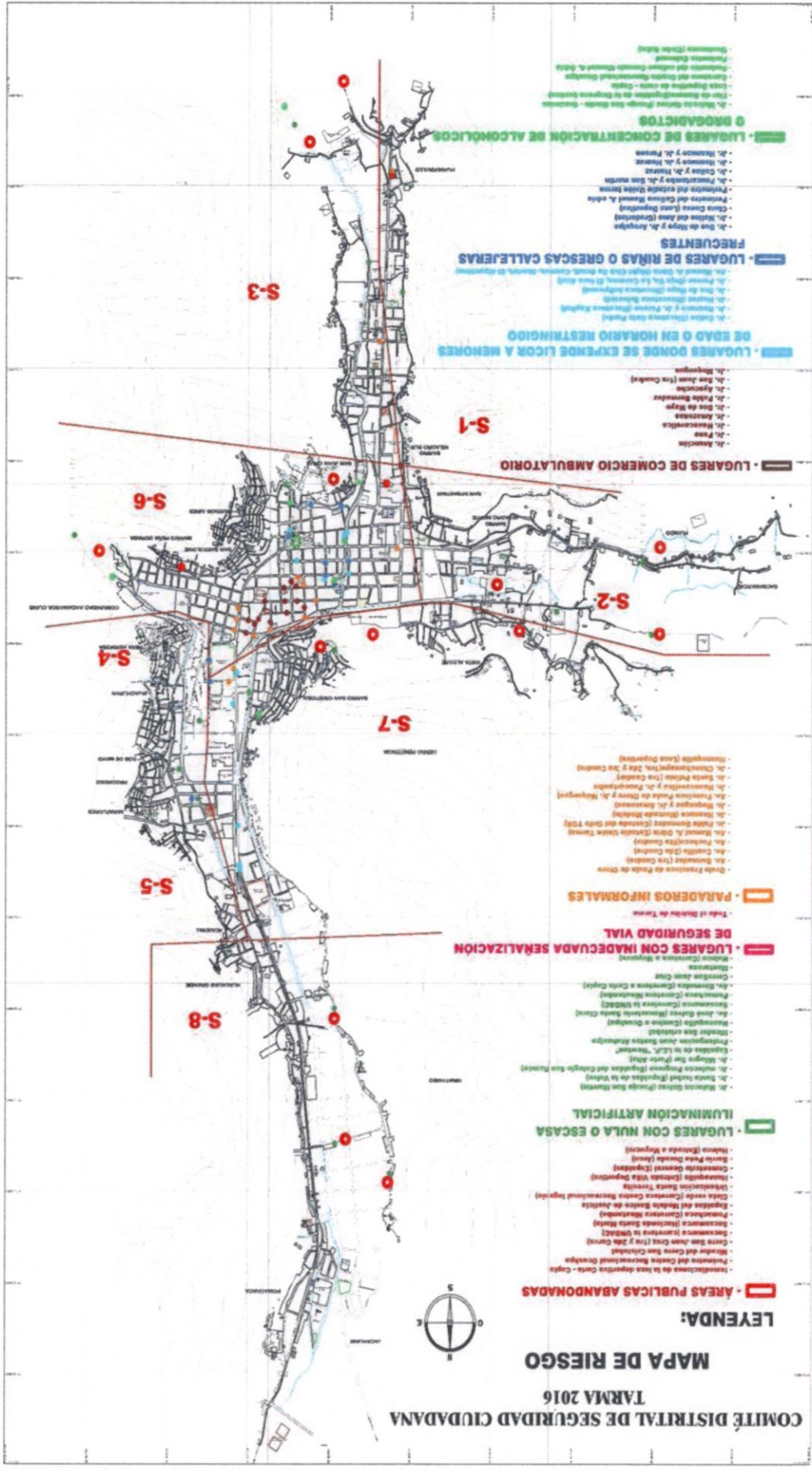
■ LUGARES DE RÍAS O GRESCAS CALLEJERAS FRECUENTES

■ LUGARES DE CONCENTRACIÓN DE ALCOHÓLICOS

■ PROYECTOS

■ LUGARES DE RÍAS O GRESCAS CALLEJERAS FRECUENTES

■ LUGARES DE CONCENTRACIÓN DE ALCOHÓLICOS



PROVINCIA DE TARMA





PROVINCIA DE JUNÍN





PROVINCIA DE YAULI – LA OROYA

NO ENVIÓ MAPA DE RIESGO DE LA PROVINCIA DE YAULI- LA OROYA

MAPA DE ZONA DE RIESGO DE LA PROVINCIA DE SATIPO



N.M.




LEYENDA

- LEYENDA**
- | | |
|----------------------------------|--|
| EDIFICACION | |
| POLICIA NACIONAL | |
| HOSPITAL | |
| VEREDALES | |
| AREAS DE RECREACION | |
| EDIFICACIONES PUBLICAS | |
| MONUMENTO | |
| OTRO: VIALIDADES | |
| EDIFICACION DE CARRERA DE TROLES | |
| OTRO DE LOS DISEÑOS | |



Province	Capital Population (2007)	Population (2007)	Surface Area (km ²)	Country Code	ISO 3166-2
Spain	1194	457	50	Spain	ES

UBICACION EN LA REGION



CENTRO FORNADO DE TIANCOTATEUARI

- | | |
|---------------------------------------|---|
| NOTA ADEQUADA | |
| NOTA DE ALTO DESEMPENHO DE SUFICIENTE | |
| NOTA DE ALTO DESEMPENHO DE BOM |  |

SUPERFICIE, POBLACIÓN, DENSIDAD POBLACIONAL Y ALTITUD DE LA CAPITAL, PROVINCIA DE SAYO EN

FORALAIN DE LOS DEUTROS DE LA
PROVINCIA DE BAYONA

SISTEMAS DE PLANTAS DE MANEJO DE AGÜAS	Sistema 100%		Sistema 50%		Sistema 25%	
	Política	Prática	Política	Prática	Política	Prática
1. Política	100%	100%	100%	100%	100%	100%
2. Prática	100%	100%	100%	100%	100%	100%
3. Política	100%	100%	100%	100%	100%	100%
4. Prática	100%	100%	100%	100%	100%	100%
5. Política	100%	100%	100%	100%	100%	100%
6. Prática	100%	100%	100%	100%	100%	100%
7. Política	100%	100%	100%	100%	100%	100%
8. Prática	100%	100%	100%	100%	100%	100%
9. Política	100%	100%	100%	100%	100%	100%
10. Prática	100%	100%	100%	100%	100%	100%

LEYENDA DE ZONA DE RIESGO

-  AREAS PUBLICAS ABANDONADAS Y/O DEGRADADAS
-  LUGARES CON RIESGO A LUJURNO CON ARTIFICIAL
-  LUGARES CON PROBLEMAS DE CONTAMINACION VISUAL
-  PARQUEOS INFORMALES
-  LUGARES DE CONFLICTO AMBIENTAL
-  LUGARES CON PROBLEMAS DE SALUBRIDAD
-  VENTA DE LUCHA A MENORES DE EDAD
-  LUGARES DE RESUMENES ALCOHOLICOS Y DROGAS
-  LUGARES DE RESUMENES PRESENTES
-  INTERFERENCIA EN VIO DE LOS VEHICULOS EN PUENTE PEATONAL
-  ZONA DE CONFLICTO ZONA ABANDONADA O DE RIESGO
-  ZONA DE CONFLICTO ZONA DE RUMORACION Y OTRO
-  DISCRETOS BARRIOS + CHATARRAS
-  ZONA DE ALTO RIESGO DE SEGURIDAD
-  ZONA DE ALTO RIESGO DE TRAFICO
-  ZONA DE CONTAMINACION AMBIENTAL
-  ZONA ALCOHOL
-  OTROS LUGARES CON PROBLEMAS DE SEGURIDAD PRESENTES
-  ZONA DE ALTO RIESGO DE TRAFICO

[illegible]

PROVINCIA DE SATIPO





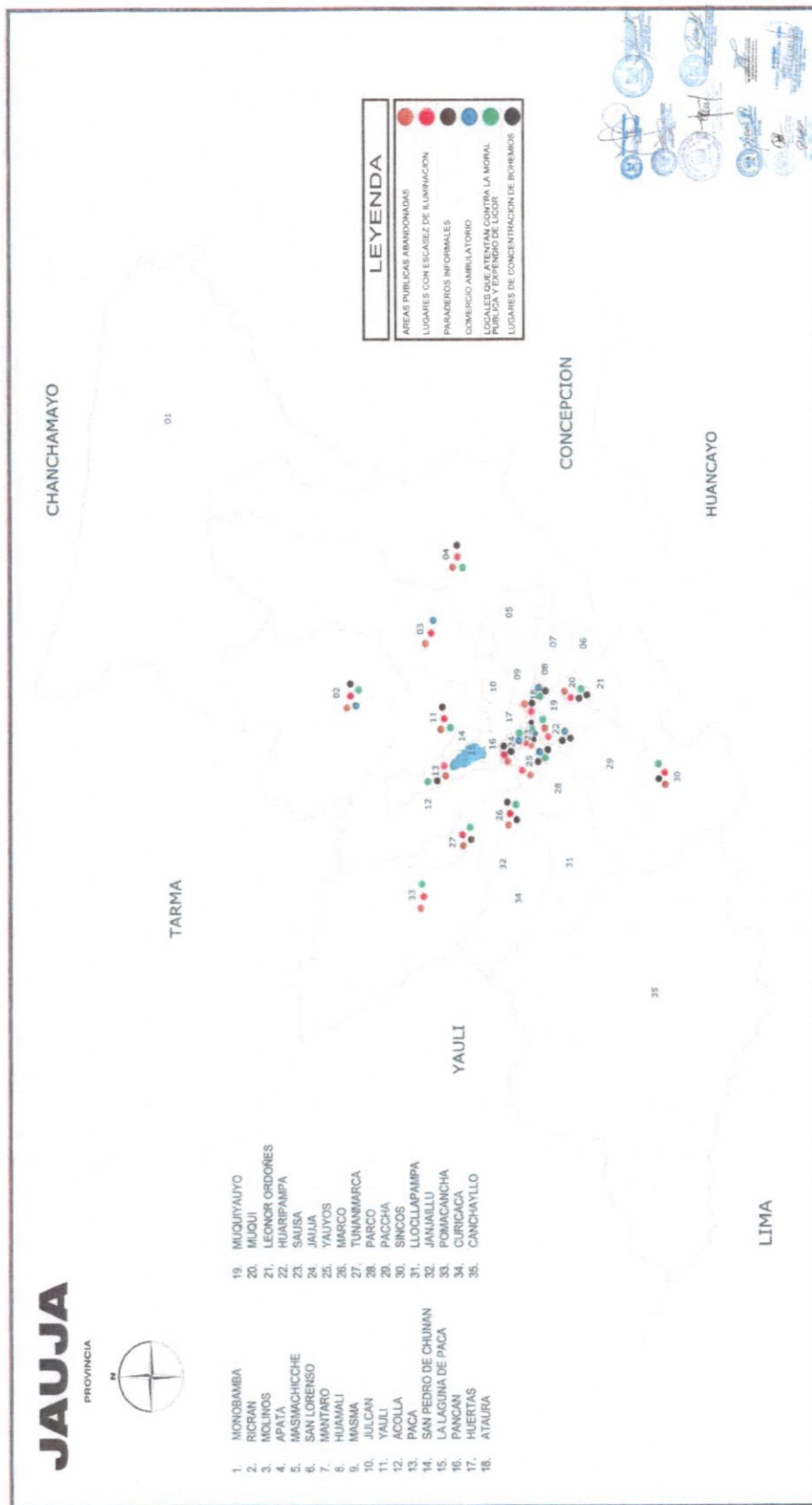
PROVINCIA DE JAÚJA

JAÚJA

PROVINCIA



- | | |
|-------------------------|--------------------|
| 1. MONOBAMBA | 19. MUKUYAYUYO |
| 2. RICRAN | 20. MUKUJ |
| 3. MOLINOS | 21. LEONOR ORDÓÑEZ |
| 4. APATA | 22. HUARIPAMPA |
| 5. MASACHICCHE | 23. SAUSA |
| 6. SAN LORENZO | 24. JAÚJA |
| 7. MANTARO | 25. YAUJOS |
| 8. HUAMALI | 26. MARCO |
| 9. MASMA | 27. TUNANMARCA |
| 10. JULCAN | 28. PARCO |
| 11. YALLI | 29. PACCHA |
| 12. ACOCHA | 30. SINCOS |
| 13. PACA | 31. LLOCLLAPAMPA |
| 14. SAN PEDRO DE CHUNAN | 32. JANUALLU |
| 15. LA LAGUNA DE PACA | 33. POMACANCHI |
| 16. PANCAN | 34. CURICACA |
| 17. HUERTAS | 35. CANCHAYLLO |
| 18. ATAUZA | |



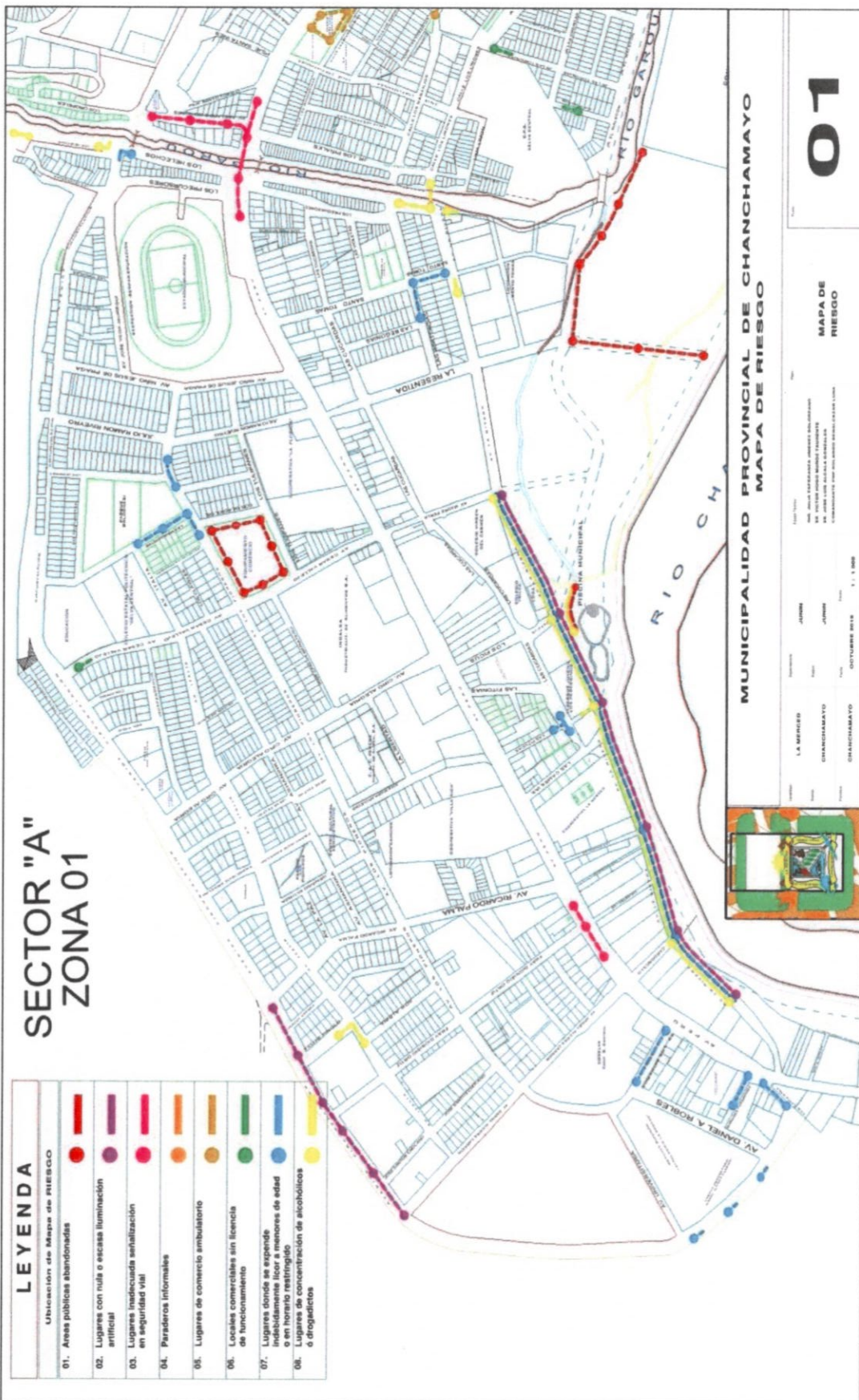
	MUNICIPALIDAD PROVINCIAL DE JAÚJA		COMITE PROVINCIAL DE SEGURIDAD CIDADANA		DEPARTAMENTO JUNIN		PROVINCIA JAÚJA		DISTRITOS 34 DISTRITOS		PR-01
	PLANO		MAPA DE RIESGO DE LA PROVINCIA DE JAÚJA		FECHA: ENERO - 2017		COO. LAMINA:				



PROVINCIA DE CHANCHAMAYO

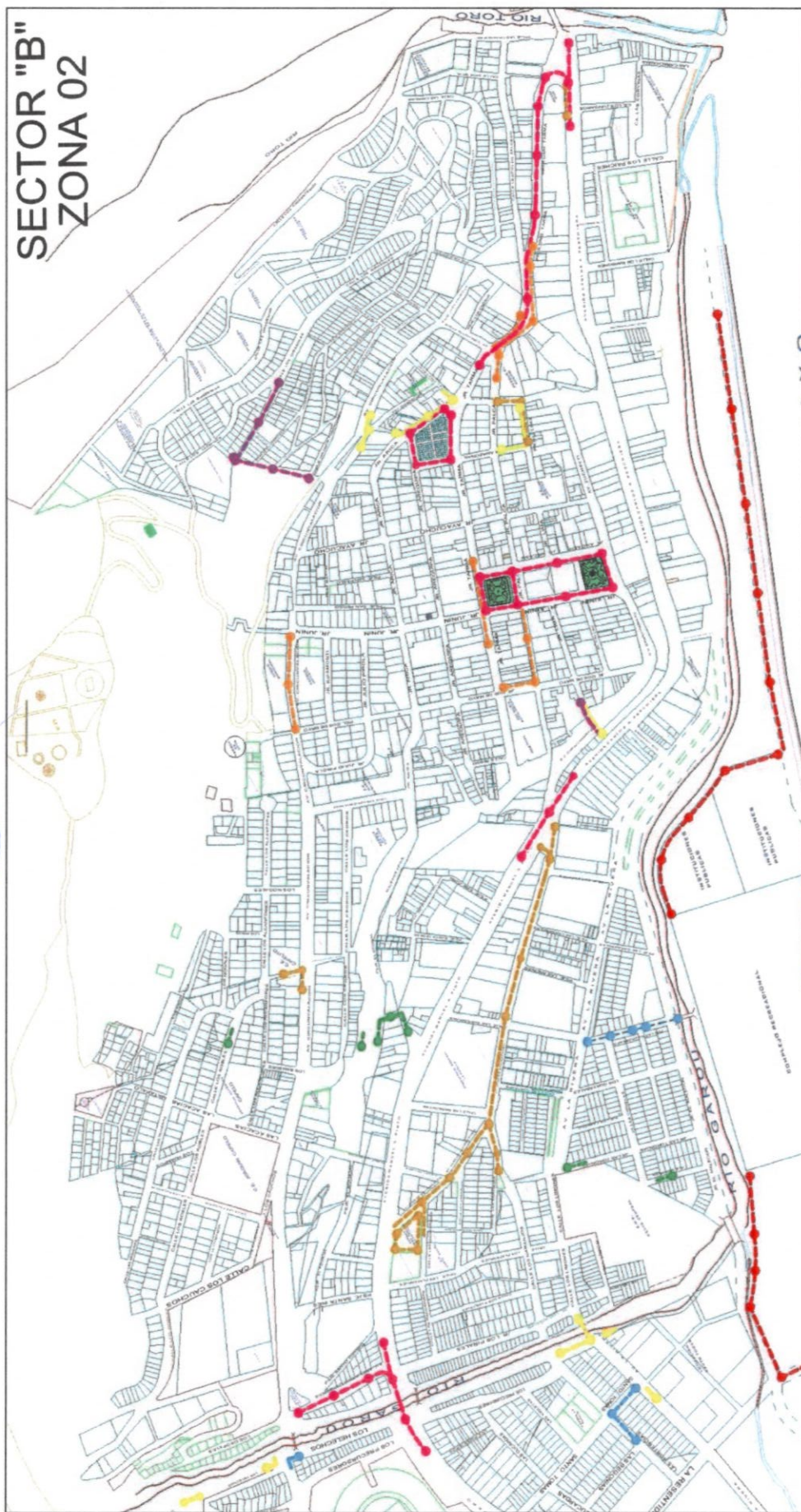
SECTOR "A" ZONA 01

LEYENDA	
Ubicación de Mapa de Riesgo	
01. Áreas públicas abandonadas	
02. Lugares con nula o escasa iluminación	
03. Lugares inadecuados señalización en seguridad vial	
04. Paraderos informales	
05. Lugares de comercio ambulante	
06. Locales comerciales sin licencia de funcionamiento	
07. Lugares donde se expende indebidamente licor a menores de edad o en horario restringido	
08. Lugares de concentración de alcohólicos o drogadictos	





SECTOR "B" ZONA 02



MUNICIPALIDAD PROVINCIAL DE CHANCHAMAYO MAPA DE RIESGO

Elaborado por:
ING. JUAN PABLO VILLALBA
ING. JUAN PABLO VILLALBA
ING. JUAN PABLO VILLALBA

Fecha:
JUNIO
JUNIO
JUNIO

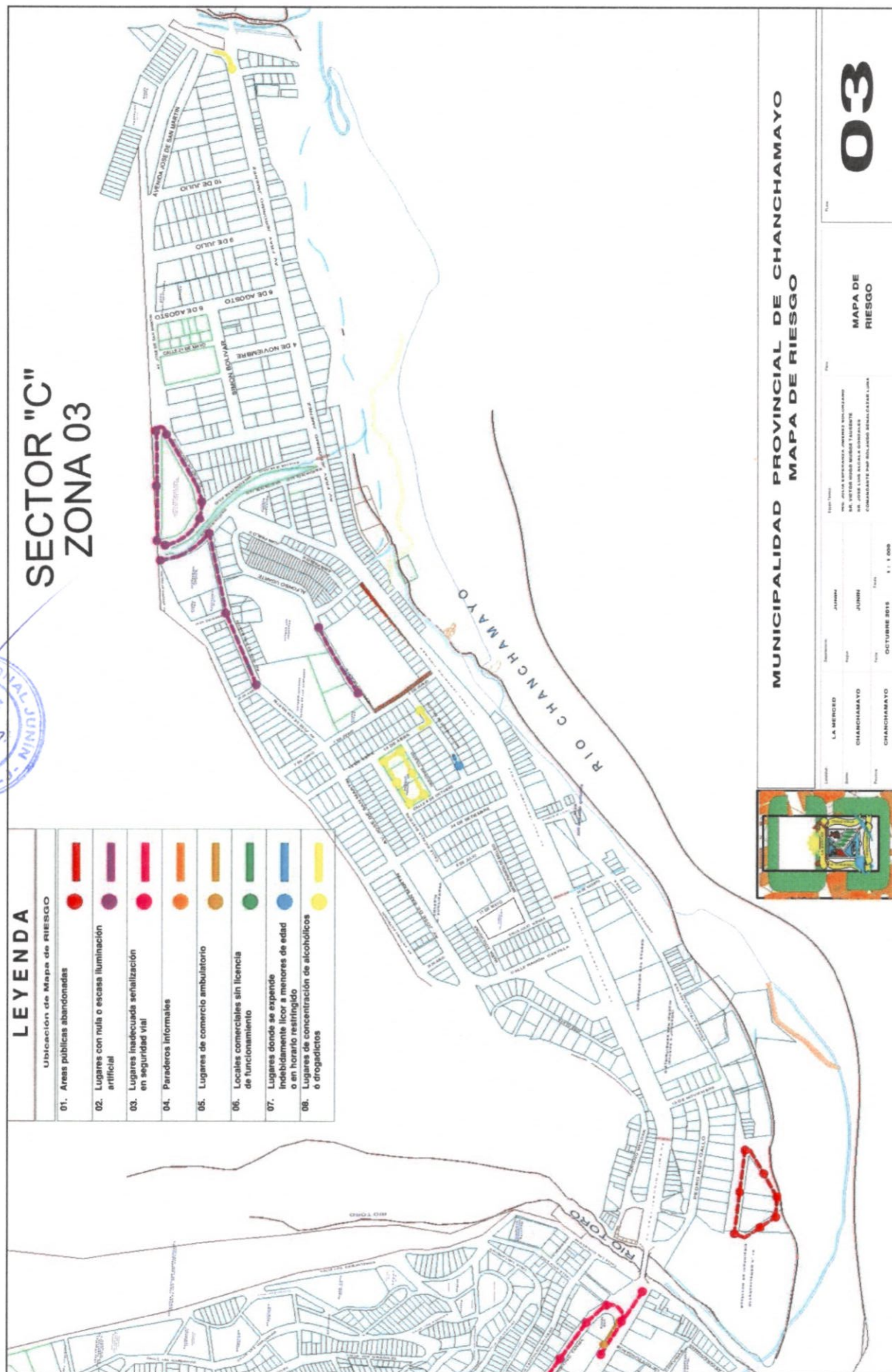
Ubicación:
LA MERCEDE
CHANCHAMAYO
CHANCHAMAYO

Escala:
1 : 1.000

MAPA DE
RIESGO

02

SECTOR "C"
ZONA 03





III. ANÁLISIS ESTRATÉGICO

1. RECURSOS

OPORTUNIDADES	FORTALEZAS
<ul style="list-style-type: none"> • Existencia del Plan Nacional de Seguridad Ciudadana. • La constitución, las normas y leyes del Estado que tienen como misión garantizar y proteger los derechos y libertades de los ciudadanos y así garantizar su seguridad. • Las posibilidades de fuentes de financiamiento a través de la Cooperación Técnica Internacional y Fuentes Nacionales. • Fortalecimiento del CORESEC –JUNÍN, mediante el CONASEC, como mecanismo de articulación e integración de esfuerzos. • Autoridades locales, regionales y nacionales comprometidas con la seguridad ciudadana. 	<ul style="list-style-type: none"> • Sistema público y cuerpos de seguridad Estatal funcionan 24 horas a nivel regional, provincial y distrital, con acceso gratuito de la población. • Funcionamiento pleno y eficiente del comité regional de seguridad ciudadana. • Conexión y cooperación de los cuerpos de seguridad dentro de límites de su jurisdicción. • Capacidad de respuesta frente a las intervenciones solicitadas. • Capacitación constante al personal operativo. • Comunicación fluida entre las instituciones involucradas. • Trabajo en equipo del CORESEC.

**AMENAZAS****DEBILIDADES**

- Influencia de medios de comunicación, redes sociales, juegos y video juegos violentos en y fuera de internet.
- Marginación y exclusión social, por cuestiones étnicas y de nacionalidad.
- Incremento de la delincuencia común y organizada, consumo de alcohol y drogas,
- Existencia de conflictos sociales, políticos y ambientales.
- Centralismo en el desarrollo de las capacidades humanas.
- Mínima participación de la población y empresas en acciones de cooperación con la Seguridad ciudadana.
- Divergencia socioeconómica que agudiza conflictos sociales.
- Creciente organización de grupos de pandillas perniciosas.
- Crecimiento de asentamientos humanos informales.
- Carencia de servicios básicos e infraestructura vial en determinadas jurisdicciones.

- La seguridad pública no llega a cubrir totalmente todas las necesidades de seguridad ciudadana.
- No se conoce los delitos realmente cometidos, solo de los denunciados y dentro de estos existen una margen de denuncias falsas.
- Limitada cantidad de personal operativo y recursos tecnológicos.
- Falta de una central integrada de comunicaciones.
- Inexistente presupuesto destinado al CORESECJ.
- Escaso compromiso de los medios de comunicación social.
- Creciente mercado informal de armas de fuego.
- Carencia de centro penitenciario para reos primarios.
- Indiferencia de algunas autoridades del Gobierno Nacional, Regional y locales
- Deficiencia en el sistema de control en los penales que permite direccionar actividades delincuenciales internas y externas.

2. RECURSOS

Entre los recursos con los que se cuenta en la Región Junín, se han considerado recursos humanos, así como recursos materiales para combatir la inseguridad ciudadana que día a día se está posicionando de forma negativa en nuestra región y en la sociedad peruana.

2.1 HUMANOS

En cumplimiento de la Ley N° 27933- LEY DEL SISTEMA NACIONAL DE SEGURIDAD CIUDADANA y su reglamento se requiere de dos (02) personas como mínimo para elaborar el Plan Regional de Seguridad Ciudadana 2017, acorde a los lineamientos establecidos en el Plan Nacional 2013-2018 y las funciones inherentes al Comité Regional de Seguridad Ciudadana.

A. GOBIERNO REGIONAL DE JUNÍN

NOMBRES Y APELLIDOS	CARGO
Mg. Ángel UNCHUPAICO CANCHUMANI	Gobernador Regional y Presidente del CORESEC-JUNIN
Lic. Fredy VALENCIA GUTIERREZ	Gerente de Recursos Naturales y Secretario Técnico
Abog. Lourdes Mallqui Ruiz	Coordinador CORESEC - JUNÍN



La sede central del Gobierno Regional se encuentra ubicada en el Jr. Loreto N° 363 – Huancayo - TELÉFONO: Teléfono (064) 602000, anexo 1418, CORREO ELECTRÓNICO: coresec@regionjunin.gob.pe

B. RECURSOS HUMANOS Y LOGISTICOS DE LOS COPROSEC'S DE LA REGIÓN

• CHANCHAMAYO:

NOMBRES Y APELLIDOS	CARGO
Sr. Hung Won Jung	Alcalde Provincial de Chanchamayo
Ing. Abelardo Perez Huaman	Gerente de Servicios Públicos Y Secretario Técnico
Mayor PNP (r) Hector Manuel Rojas Rojas	Sub Gerente de Serenazgo y Seguridad Ciudadana
Sr. Walter Ponce Peña	Jefe de la Oficina de Defensa Civil
Personal del Serenazgo	26 efectivos

SUB UNIDAD	GRADO	APELLIDOS	TELEFONO FIJO
Comisario de Chanchamayo	Mayor PNP	Carlos Zamora Padilla	064-531142

• **COPROSEC CHUPACA**

FUNCIONARIOS DE LA MUNICIPALIDAD PROVINCIAL DE CHUPACA

NOMBRES Y APELLIDOS	CARGO
Luis Alberto Bastidas Vásquez	Alcalde y Presidente del COPROSEC
Erick Oliver Jiménez Rivera	Secretario Técnico
Personal del Serenazgo	24 efectivos

POLICIA NACIONAL DEL PERU (CHUPACA)

SUB UNIDAD	GRADO	APELLIDOS
Comisario de Chupaca	Mayor PNP	Luis Alberto Martínez Ore
Personal Policial	Técnicos y Sub Ofic.	70 efectivos.

LOGISTICA

	SERENAZGO	PNP	TOTAL
Camionetas	01	02	03
Motocicletas	05		05



• **COPROSEC CONCEPCION**

FUNCIONARIOS DE LA MUNICIPALIDAD PROVINCIAL DE CONCEPCION

NOMBRES Y APELLIDOS	CARGO
Lic. Sixto Osore Cardenas	Alcalde y Presidente del COPROSEC
Ing. Carlos NINANYA ORTIZ	Secretario Técnico
Personal del Serenazgo	12 efectivos

POLICIA NACIONAL DEL PERU (CONCEPCION)

SUB UNIDAD	GRADO	APELLIDOS
Comisario de Concepción	Cmdte. PNP	Iván Elexel ALARCON TAPIA
Comisario de Orcotuna	Tnte. PNP	Isaac CARBAJAL CAMPOSANO
	Tnte. PNP	Croch CAMONES CASTILLO
Personal Policial	Técnicos y Sub Ofic.	30 Efectivos.

LOGISTICA

	SERENAZGO	PNP	TOTAL
Camionetas	01	01	02
Motocicletas	03	01	04

- COPROSEC HUANCAYO**

FUNCIONARIOS DE LA MUNICIPALIDAD PROVINCIAL DE HUANCAYO

NOMBRES Y APELLIDOS	CARGO
Abog. Alcides Chamorro Balvin	Alcalde y Presidente del COPROSEC
Victor Muñoz Laurente	Gerente de Seguridad Ciudadana y Secretario Técnico
Personal del Serenazgo	144 efectivos

POLICÍA NACIONAL DEL PERÚ

NOMBRES Y APELLIDOS	CARGO
CMDTE. PNP JUAN CARLOS MONTUFAR LAZAMA	COMISARIO DE HUANCAYO
TNTE PNP PEREZ CARDENAS DANTE	COMISARIO SAN AGUSTIN DE CAJAS
CAP PNP BARBOZA PAUCAR MAYCOL	COMISARIA DE CHILCA
CMDTE PNP. JOSE FLORES OLASCUAGA	COMISARIO DE EL TAMBO
ALFZ PNP MARCALUPU REMICIO JOSÉ JHAN CARLOS	COMISARIO CHONGOS ALTO
CAP PNP COLLANTES ISMODES FROILAN	COMISARIO DE HUAYUCACHI
TNTE PNP TORRES GRANERO HEBERT	COMISARIO DE SAPALLANGA
TNTE PNP PAOLO QUISPE SANTOS	COMISARIO DE SAN JERONIMO DE TUNAN

**LOGISTICA SERENAZGO**

	SERENAZGO
Camionetas	09
Ambulancia	01
Autos	09
Motocicletas	15
Motobombas	03
Grupo Electrónico	02
Camillas	04
Escudos antimotines	50
Cascos Antimotines	60
Cámara Fotográfica	02
Filmadora	02
Cámaras de video-vigilancia	50

LOGISTICA POLICÍA NACIONAL DE PERÚ

	CAMIONETA	AUTOS	MOTOCICLETAS
COMISARIO DE HUANCAYO	09	01	08
COMISARIO SAN AGUSTIN DE CAJAS	04	-	02
COMISARIA DE CHILCA	12	-	08
COMISARIO DE EL TAMBO	10	-	07
COMISARIO CHONGOS ALTO	04	-	-
COMISARIO DE HUAYUCACHI	05	-	02
COMISARIO DE SAPALLANGA	02	-	04
COMISARIO DE SAN JERONIMO DE TUNAN	03	-	02
TOTAL	49	01	33

• COPROSEC JAUJA

FUNCIONARIOS DE LA MUNICIPALIDAD PROVINCIAL DE JAUJA

NOMBRES Y APELLIDOS	CARGO
Abog. Ivan TORRES ACEVEDO	Alcalde y Presidente del COPROSEC
Ing. Rafael Ángel GALARZA SOTO	Secretario Técnico
Personal del Serenazgo	13 efectivos

POLICÍA NACIONAL DEL PERÚ (JAUJA)

SUB UNIDAD	GRADO	APELLIDOS
Comisario de Jauja	Mayor PNP	Ángel LADERA TISZA
Personal Policial	Técnicos y Sub Ofic.	64 Efectivos.

LOGISTICA

	SERENAZGO	PNP	TOTAL
Camionetas	01	01	02
Autos		01	01
Motocicletas		20	20
Radios Portátiles	10	01	11

• COPROSEC JUNIN

FUNCIONARIOS DE LA MUNICIPALIDAD DE JUNIN

NOMBRES Y APELLIDOS	CARGO
Prof. Percy CHAGUA HUARANGA	Alcalde y Presidente del COPROSEC
Lic. Andrés MORE MALQUI	Gerente Municipal
Armando QUIJADA TORIBIO	Gerente de desarrollo Económico y Secretario Técnico
Claudio SUANABAR CARO	Sub Gerente de Seguridad Ciudadana
Sr. Walter Ponce Peña	Jefe de la Oficina de Defensa Civil
Personal del serenazgo	09 efectivos

POLICÍA NACIONAL DEL PERÚ (JUNIN)

SUB UNIDAD	GRADO	APELLIDOS
Comisario de Junín	Cap. PNP	Sergio Edson GAMBOA DAVILA
Personal Policial	Técnicos y Sub Ofic.	16 Efectivos.

LOGISTICA

	SERENAZGO	PNP	TOTAL
Camionetas	01	01	02
Motocicletas	01	02	03

• COPROSEC SATIPO

FUNCIONARIOS DE LA MUNICIPALIDAD PROVINCIAL DE SATIPO

NOMBRES Y APELLIDOS	CARGO
Prof. Teódulo SANTOS ARANA	Alcalde y Presidente del COPROSEC
Ing. Hans Cristians Vicente Meza	Gerente De Seguridad Ciudadana Y Secretario Técnico COPROSEC
Personal del Serenazgo y operadores	61 efectivos



POLICÍA NACIONAL DEL PERÚ DE SATIPO

SUB UNIDAD	GRADO	APELLIDOS
Comisario de Satipo	TENIENTE	RAY BRYAN VERGARA LIZARRAGA
Personal Policial	Técnicos y Sub Oficiales	80 Efectivos Policiales

LOGISTICA

	POLICIA MUNICIPAL	SERENAZGO	PNP
Camionetas	02	03	04
Autos	00	02	-
Radios móviles			01
Motocicletas	02	08	03
Cámaras de Seguridad		15	

• **COPROSEC TARMA**

FUNCIONARIOS DE LA MUNICIPALIDAD PROVINCIAL DE TARMA

NOMBRES Y APELLIDOS	CARGO
Luis Antonio PALOMINO CERRÓN	Alcalde y Presidente del COPROSEC
Jhon Ángel ALIAGA BERAÚN	Sub Gerente De Seguridad Ciudadana Y Secretario Técnico
Orlando SILVANO FASAVI	Jefe del Serenazgo
Personal del Serenazgo y operadores	25 efectivos

POLICÍA NACIONAL DEL PERÚ TARMA

SUB UNIDAD	GRADO	APELLIDOS
Comisario de Tarma	Comdte. PNP	Dante J. ZÚÑIGA ARENAS
Comisario de Acobamba	Cap. PNP	Eduardo Feldman Delgado
Comisario de Palca	Cap. PNP	Jeanneth Chávez López
Comisario de Unión Leticia	Cap. PNP	Eduardo Feldman Delgado
Comisario de Tapo	Cap. PNP	Franco Lazo Cristóbal
Comisario Huasahuasi	Tnte. PNP	José. L. Pastrana Rodríguez
Personal Policial	Técnicos y Sub Ofic.	30 Efectivos.



LOGISTICA

	SERENAZGO	PNP	TOTAL
Camionetas	05	06	11
Motocicletas	05	05	10
Cámaras de Seguridad	06		06

Incluye distritos

• **COPROSEC YAULI**

FUNCIONARIOS DE LA MUNICIPALIDAD PROVINCIAL DE YAULI

NOMBRES Y APELLIDOS	CARGO
Juan Carlos ARREDONDO MAYTA	Alcalde y Presidente del COPROSEC
Bach. Marisol ACUÑA PORTILLO	Gerente De Gestión Ambiental y servicios Públicos Y Secretario Técnico
Personal del Serenazgo y operadores	25 efectivos

POLICIA NACIONAL DEL PERU DE LA OROYA

SUB UNIDAD	GRADO	APELLIDOS
Comisario de La Oroya	Comdte. PNP	JORGE SAGUMA ZEGARRA
Comisario Morococha	Cap. PNP	JHON RAMIREZ RAMIREZ
Personal Policial	Técnicos y Sub Ofic.	79 Efectivos.

LOGISTICA

	SERENAZGO	PNP	TOTAL
Camionetas	01	02	03
Motocicletas	02	03	05
Automóviles	02		02
Cámaras de Seguridad	12		12
Equipo de radio	20		20

CUADRO N° 31
Cantidad de Personal PNP en la Región Junín

POLICIA NACIONAL DEL PERÚ – REGIÓN JUNÍN			
Personal PNP en Actividad	TOTAL:		4 652
	Oficiales de Armas		199
	Oficiales de Servicios		41
	Estatus de Oficial		2
	Sub Oficiales de Armas		4 294
	Sub Oficiales de Servicios		76
	Personal Civil		40
N° de Comisarias	TOTAL:		41
	Básicas		30
	Especializadas	Aeropuertos	0
		Carreteras	8
		De la Familia	2
		Departamento de Turismo	1
Autos / Camionetas			28 / 154
Motocicletas			12



D. MINISTERIO PÚBLICO	
Fiscales	105
Sedes de Fiscalías	42
E. PODER JUDICIAL	
Jueces	103

Fuente: Observatorio de Seguridad Ciudadana

CUADRO N° 32
Cantidad de Otras Instituciones de la Región Junín

SUPERINTENDENCIA NACIONAL DE CONTROL DE SERVICIOS DE SEGURIDAD, ARMAS, MUNICIONES Y EXPLOSIVOS DE USO CIVIL - SUCAMEC		
Empresas de servicio de seguridad privada (Empresa de Vigilancia)		26
Tiendas de Venta de Armas		7
armas de fuego robadas		316
Población con Licencia para portar armas de Fuego	TOTAL:	10 507
	Personas Naturales	6 332
	FF.AA-PNP	2 088
	Vigilantes	2 057
	Extranjeros	30
	TOTAL:	7 913
Licencias para portar Armas de fuego	Vencidas	6 035
	Vigentes	1 878
INFORMACIÓN SOBRE REHABILITACIÓN Y REINSERCIÓN		
INSTITUTO NACIONAL PENITENCIARIO - INPE		
Establecimientos penitenciarios		7

Fuente: Observatorio de Seguridad Ciudadana



CUADRO DE COORDINADORES PROVINCIALES DE JUNTAS VECINALES REGION JUNIN

Nº	PROVINCIAS Y DISTRITOS	NOMBRES Y APELLIDOS	DNI
01	COORD. PROV JAUJA	GLORIA SOLIS PONCE	998755884
02	COORD. PROV CONCEPCION	JULIAN LAURA COQUIL	978902448
03	COORD. PROV DE HUANCAYO	SEGUNDINO MERCADO GIL	964582111
04	COORD. PROV DE CHUPACA	ROSALIA CLEMENTE TACZA	980299021
05	COORD. DISTRITO TAMBO	OLINDA RIVERA PUCUHUAYLA	961941911
06	COORD. PROV DE TARMA	ROCIO MENDOZA	988008141
	COORD. DISTRITO DE HUANCAYO	ROSA TICONA FLORES	964818368

Fuente : Coordinación General de JJ.VV. Regional Junin. En el presente cuadro de Coordinadores, es menester tambien resaltar la participación de la mujer

El control de armas de fuego debe de ser un tema general, considerando que en la actualidad se ha incrementado el sicariato, no obliga tener que establecer los vínculos de la delincuencia con los que trafican, alquilan o venden armar de fuego en forma ilícita, en la Región Junín, conforme se puede apreciar en el cuadro N° 28.



Existen siete tiendas de venta de armas de fuego, pero lo más preocupante, es sin lugar a dudas las 316 armas de fuego que se declararon robadas. La SUCAMEC es la encargada de otorgar licencias para portar armas de fuego, que como podemos observar en la Región Junín se han entregado 6 332 licencias para personas naturales

Para una mejor coordinación con las diferentes Divisiones, Departamentos y Comisarías de la PNP Junín, se ha previsto contar con el siguiente cuadro:

1. JUNTAS VECINALES

Uno de los grandes aliados que se tiene, tanto en el área rural como en la urbana, es las Juntas Vecinales de Seguridad, los mismos que a la fecha vienen siendo organizados por la Policía Nacional del Perú, a través de las diferentes OPC de cada comisaria de la Región Policial Junín y en alguno de los casos estas organizaciones vienen siendo apoyadas en cuanto a su equipamiento y su capacitación por las Municipalidades, en el cuadro N° 22 podemos apreciar que a la fecha se cuenta con 444 JJVV. Y con un total de 6253 vecinos vigilantes

CUADRO N° 30

CUADRO N° 30																
N°	COMISARÍA	N° JJ. VV.	TOTAL			COMISARÍA	N° JJ.VV.	N° DE INTEGRANTES			N°	COMISARÍA	N° JJ.VV.	N° DE INTEGRANTES		
			H	M	INTEG.			VARONES	MUJERES	TOTAL				VARONES	MUJERES	TOTAL
1	CHILCA	36	250	335	585	HUANCAYO	17	100	100	200	1	PICHANAKI	6	56	18	74
2	JAUJA	32	218	182	400	EL TAMBO	30	121	222	343	2	HUAYUCACHI	3	24	9	33
3	ACOLLA	7	53	17	70	CHILCA	10	85	102	187	3	HUANCABAMBA	1	9	2	11
4	SAPALLANGA	11	64	88	152	HUAYUCACHI	3	18	27	45	4	LA OROYA	2	5	21	26
5	ORCOTUNA	1	6	7	13	SAPALLANGA	6	52	14	66		TOTAL	12	94	50	144
6	HUANCAYO	12	68	63	131	SAN JERONIMO	12	102	151	253	CONSOLIDADO					
7	PACHACAYO	6	29	31	60	CAJAS	6	33	28	61		2014	211	1615	1704	3319
8	ULCUMAYO	1	4	6	10	ACOLLA	10	70	34	104		2015	221	1401	1389	2790
9	CAHUAMAYO	6	39	68	107	JAUJA	10	50	63	113		2016	12	94	50	144
10	APATA	9	43	48	91	PACHACAYO	2	13	7	20	TOTAL	444	3110	3143	6253	
11	OROYA	4	17	24	41	APATA	2	21	11	32	CONSOLIDADO HASTA EL 29 DE FEBRERO DEL 2016					
12	CHUPACA	6	37	49	86	LA OROYA	6	30	33	63						
13	SAN JERONIMO	17	184	233	417	MOROCOCHA	19	49	147	196						
14	SAN RAMON	3	33	17	50	CHUPACA	18	116	138	254						
15	LA MERCED	3	5	30	35	CARHUAMAYO	2	41	34	75						
16	SICAYA	2	14	22	36	COMAS	4	34	17	51						
17	CHONGOS	2	26	7	33	PICHANAKI	21	158	69	227						
18	TAMBO	13	225	298	523	SAN RAMON	3	8	34	42						
19	SINCOS	4	52	24	76	VILLA PERENE	17	150	41	191						
20	OXAPAMPA	1	11	0	11	HUASAHASI	2	19	1	20						
21	VILLA RICA	5	42	9	51	LA MERCED	7	16	60	76						
22	PICHANAQUI	5	30	23	53	PALCA	1	6	4	10						
23	TARMA	5	35	17	52	HUANCABAMBA	6	56	8	64						
24	PALCA	7	34	35	69	SAN LUIS DE SHU	1	7	5	12						
25	HUANCABAMBA	2	13	7	20	ACOBAMBA	3	20	27	47						
26	CAJAS	2	9	15	24	OXAPAMPA	3	26	12	38						
27	HUAYUCACHI	4	36	37	73	TOTAL	221	1401	1389	2790						
28	COMAS	4	30	10	40											
29	CONCEPCION	1	8	2	10											
	TOTAL	211	1615	1704	3319											

Fuente: Coordinación de las OPC Región Policial Junín

2.2 LOGÍSTICOS

El Comité Regional de Seguridad Ciudadana durante todo el año realiza actividades en pro de la seguridad de la Región, estas actividades deben de estar articuladas al Plan Nacional de Seguridad Ciudadana como ya se indico líneas arriba y para ello se requiere:

UTILES DE ESCRITORIO		
CANTIDAD		DESCRIPCIÓN
1	Und	Computadora
1	Und	Impresora Láser
6	und	Toner para impresora
35	millares	Papel Bond 75 Grs
1	cja x 50	Lapicero Azul
1	Doc	Lapicero Negro
1/2	Doc	Lapicero Rojo
1	Doc	Resaltador Amarillo

3	und	Resaltador Naranja
3	und	Corrector
1	und	Borrador en lápiz + brocha
1	doc	Cinta de embalaje 200 yds
1	und	Dispensador de cinta scotch
3	und	Cinta Scotch 3/4*32 yds
1/2	Doc	cinta scotch 1/2 * 32 yds
6	und	Masking tape 2" x 40 yds
1	Doc	lapiz 2b
6	Und	grapas 26/10 * 3000 und
1	Und	perforador para 30 hjs
1	und	Regla x 30 cm metal
1	und	estilete profesional/semi-profesional
1/2	Doc	borrador blanco
6	und	Post it cuadrados
3	und	index tab x 6
6	und	separador x 12 colores
1	Doc	Archivadores lomo ancho t/ oficio azul
3	und	forro plastificado t/oficio
1	pqt	micas t/A4
1	und	tinta para tampon azul
3	und	plumon indeleble grueso para pared negro
3	und	plumon indeleble punta "delgada" negro
1	und	Tacho de papeles grande
1	und	bandeja portapales de 3 pisos malla
1	und	libro de actas cuadrulado x 200 folios
3	und	cuaderno espiralado t/A4 de 200 hjs
1	und	cuaderno espiralado t/A5 de 200 hjs
3	und	goma en barra 40 grs
1	und	silicona 250 ml
3	und	USB 16Gb
1	und	Grabador de Audio



2.3 FINANCIEROS

GASTOS DE ACTIVIDADES					
ACTIVIDAD	CANTIDAD	UNIDAD DE MEDIDA	DESCRIPCIÓN	C.U. REFERENCIAL	TOTAL
1.1. Consultas Públicas Regionales de Seguridad Ciudadana	4	GLOBAL	SERVICIOS		27,820.00
	SERVICIO				26,570.00
2.3.2.7.11.99	SERVICIO DE REFRIGERIOS Y ALMUERZOS				
	600	unidades	Almuerzos	15.00	9,000.00
	7	paquetes	Agua Mineral	30.00	210.00
	600	unidades	Refrigerio	5.00	3,000.00
	1	Servicio	Personal para promoción	5,560.00	5,560.00
	1	Servicio	Personal para difusión	6,000.00	6,000.00
2.3.2.7.11.99	SERVICIO DE DECORACION DE LOCAL				
	4	unidades	Decoración de Local	250.00	1,000.00
2.3.2.1.2.2	VIATICOS				
	12		Viaticos	150.00	1,800.00
	BIENES				1,250.00
2.3.1.3.1.1	COMBUSTIBLE				
	100	galones	Combustible	12.50	1,250.00
1.2. Reuniones Ordinarias	12	REFRIGERIOS	SERVICIO		12,252.60
	SERVICIO				4,425.00
2.3.2.7.11.99	SERVICIO DE REFRIGERIOS				
	885	unidades	Refrigerios	5.00	4,425.00
	BIENES				7,827.60



2.6.3.2.1.1	COMPUTADORA					6,750.00
	1	Unidad	computadora		6,500.00	6,500.00
2.3.1.5.1.2	1	Unidad	grabadora de audio		250.00	250.00
	UTILES DE ESCRITORIO					1,077.60
	2	Doc	Archivadores lomo ancho t/ oficio azul		57.00	114.00
	0.5	Doc	borrador blanco		8.00	4.00
	3	cja	Chinches dorados x 100 unidades		1.00	3.00
	2	doc	Cinta de embalaje 200 yds		12.00	24.00
	6	und	Cinta Scotch 3/4*32 yds		1.20	7.20
	3	Cja	Clip mariposa mediano		3.50	10.50
	3	und	Clip metálico 33mm x 100 unidades		1.20	3.60
	6	und	Corrector		2.00	12.00
	6	und	Cuaderno espiral t/ A5 200 hojas cuadrículado tapa dura		10.00	60.00
	1	Ciento	Fastener de metal		7.00	7.00
	1	Ciento	Folder manila tamaño oficio		18.00	18.00
	3	Und	forro plastificado t/oficio		8.50	25.50
	10	Und	grapas 26/10 * 3000 und		3.00	30.00
	1	cja x 50	Lapicero tinta seca Azul		17.50	17.50
	1	Doc	Lapicero tinta seca Negro		5.00	5.00
	0.5	Doc	Lapicero tinta seca Rojo		5.00	2.50
	0.5	Doc	Lapicero tinta líquida punta fina Negro		30.00	15.00
	1	Doc	Lapicero tinta líquida punta fina Azul		30.00	30.00
	0.5	Doc	Lapicero tinta líquida punta fina Rojo		30.00	15.00
	1	Doc	lapiz 2b		5.00	5.00
	1	und	libro de actas cuadrículado x 200 folios		11.00	11.00
	6	und	Masking tape 2" x 40 yds		3.00	18.00
	1	Paquete	micas t/A4		22.00	22.00
	30	millares	Papel Bond 75 Grs		19.80	594.00



1.3. monitoreo y evaluación del cumplimiento de las obligaciones de patrullaje integral	1	millar	Papel Bond 75 Grs Arcoiris	23.80	23.80
2	GLOBAL	SERVICIO			80.00
SERVICIO					
2.3.2.2.3.1	SERVICIO DE CURRIER				80.00
2	servicio	currier	40.00		80.00
1.4 Capacitaciones a los Secretarios Técnicos	3	REFRIGERIOS	SERVICIO		1,899.50
SERVICIO					
2.3.2.7.11.99	SERVICIO DE REFRIGERIOS				600.00
100	unidades	Refrigerios	6.00		600.00
BIENES					
2.3.1.5.1.2	UTILES DE ESCRITORIO				1,299.50
30	unidades	Pilas AA	1.00		30.00
3	und	plumon indeleble punta "delgada" negro	2.00		6.00
3	Und	Plumón para papel grueso negro negro <i>12 und</i>	2.00		6.00
2	und	Plumón para papel grueso negro azul <i>12 und</i>	2.00		4.00
2	und	Plumón para papel grueso negro rojo <i>12 und</i>	2.00		4.00
12	Und	Post it cuadrados	2.00		24.00
6	Und	Post it pestañas	2.00		12.00
1	Doc	Resaltador Amarillo	15.00		15.00
3	und	Resaltador Naranja	2.00		6.00
1	und	Sello Fechador	3.50		3.50
1	und	Sello de Cargo	15.00		15.00
1	und	Silicona 250 ml	4.50		4.50
1	Ciento	Sobre Manila tamaño oficio	17.00		17.00
6	Unidades	Tableros acrílicos T/ Oficio <i>3</i>	4.50		27.00



1.5 Trote de Sensibilización	3	Unidades	Tampon Azul Grande	4.50	13.50
	3	Und	Tinta para sello automático negro	7.00	21.00
	1	Und	Tinta para sello automático rojo	7.00	7.00
	2	und	tinta para tampon azul	2.00	4.00
	3	und	Toner para impreseora láser	360.00	1,080.00
2.3.2.7.11.99	4	GLOBAL	SERVICIOS		10,250.00
	SERVICIO				10,250.00
	SERVICIO DE REFRIGERIOS, ESCENARIO Y CONFECCION DE VESTUARIO				10,250.00
	250	unidades	Kit Rehidratantes	4.5	1,125.00
	50	unidades	refrigerios	6	300.00
1.6 I CONGRESO NACIONAL Y II MACROREGIONAL DE SEGURIDAD CIUDADANA	1	servicio	Alquiler de Escenario y equipo de sonido	1500	1,500.00
	250	unidades	polos	12	3,000.00
	250	unidades	gorros	6	1,500.00
	1	servicio	personal para promocion	875	875.00
	1	servicio	personal para difusion	1950	1,950.00
2.3.2.7.11.99	1	GLOBAL	SERVICIOS		60,455.00
	SERVICIO				60,455.00
	SERVICIO DE REFRIGERIOS, ESCENARIO Y CONFECCION DE VESTUARIO				60,455.00
	2000	unidades	Refrigerios	5	10,000.00
	1	servicio	moderador	500	500.00
2.3.2.7.11.99	1	servicio	Ponentes	6500	6,500.00
	1	alquiler	Local	2000	2,000.00
	1	servicio	Decoración de Local	15000	15,000.00
	1	servicio	Alquiler de Escenario y equipo de sonido	3500	3,500.00
	1	servicio	Alquiler de Pantallas LED 4mts * 3mts	3000	3,000.00



1.7 Campeonato Deportivo Copa CORESEC	6	unidades	Arreglos Florales	40	240.00
	1	Servicio	personal para promocion	9565	9,565.00
	1	servicio	personal para difusion	10150	10,150.00
	1	GLOBAL	SERVICIOS		3,260.00
	SERVICIO				
	SERVICIO DE REFRIGERIOS, ESCENARIO Y CONFECCION DE VESTUARIO				
2.3.2.7.11.99	1	servicio	Local para los juegos deportivos	500	500
	1	servicio	Equipo de sonido	400	400
	45	unidades	medallas	15	675
	200	unidades	Kit Rehidratantes	4.5	900
	25	unidades	Camisetas	25	625
	2	unidades	Trofeos	80	160
1.8 Charlas de sensibilización (Drogas; Violencia Familiar y Sexual; Trata de personas; Alcoholismo)	9	GLOBAL	SERVICIOS		10,530.00
	SERVICIO				
	SERVICIO DE REFRIGERIOS, kits				
	900	unidades	Refrigerios	5	4,500.00
2.3.2.7.11.99	2	millares	Kits escolares - Productos entregables para los beneficiarios	1500	3,000.00
	1	servicio	personal para promocion	1080	1,080.00
	1	servicio	personal para difusion	1950	1,950.00
	SERVICIO				
	SERVICIO DE REFRIGERIOS, kits				
	900	unidades	Refrigerios	5	4,500.00
	2	millares	Kits escolares - Productos entregables para los beneficiarios	1500	3,000.00
	1	servicio	personal para promocion	1080	1,080.00
	1	servicio	personal para difusion	1950	1,950.00



1.9 Charlas de sensibilización en contra de las ideologías violentas	9	GLOBAL	SERVICIOS	9,750.00
	SERVICIO			9,750.00
2.3.2.7.11.99	SERVICIO DE REFRIGERIOS, kits			9,750.00
	900	unidades	Refrigerios	4500
	2	millares	Kits escolares - Productos entregables para los beneficiarios	3000
	1	servicio	personal para promocion	750
	1	servicio	personal para difusion	1500
1.10 Apoyar y Fortalecer las actividades del Club de Menores/Policia Escolar en las I.E. Públicas y/o Privadas.	2	GLOBAL	SERVICIOS	2,450.00
	SERVICIO			2,450.00
2.3.2.7.11.99	SERVICIO DE REFRIGERIOS, kits			2,450.00
	100	unidades	Refrigerios	500.00
	2	millares	Kits escolares - Productos entregables para los beneficiarios	1,200.00
	1	servicio	personal para promocion	750.00
1.11 Premio al Promotor de Buenas Prácticas en Seguridad Ciudadana	1	GLOBAL	SERVICIOS	10,050.00
	SERVICIO			10,050.00



2.3.2.7.11.99	SERVICIO DE PREMIOS				10,050.00
	1	Servicio	Premios	7000	
	1	servicio	personal para promocion	800	
	1	servicio	personal para difusion	2250	
1.12 Elaboración de PIP	1	GLOBAL	SERVICIOS		5,000.00
	SERVICIO				5,000.00
2.3.2.7.11.99	SERVICIO				5,000.00
	1	servicio	personal	5000	
1.13 Talleres para la promoción del trabajo de los grupos de jóvenes en riesgo	1	GLOBAL	SERVICIOS		9,310.00
	SERVICIO				9,310.00
2.3.2.7.11.99	SERVICIO DE REFRIGERIOS, kits				9,310.00
	60	unidades	kit de trabajo	150	
	1	servicio	personal para promocion	310	
1.14 Recursos Humano	4	PROFESIONAL	SERVICIOS		84,000.00
	SERVICIO				84,000.00
2.3.2.7.11.99	SERVICIO				84,000.00
	12	Servicio	Coordinador	2,500.00	
	12	Servicio	Asistente Administrativo	2,000.00	
	6	Servicio	especialista en seguridad ciudadana 1	2,500.00	
	6	Servicio	especialista en seguridad ciudadana 2	2,500.00	
	TOTAL				247,107.10

C. PROGRAMACIÓN DE ACTIVIDADES

ACTIVIDADES DEL PLAN REGIONAL DE SEGURIDAD CIUDADANA Y CONVIVENCIA SOCIAL 2018									
OBJETIVO GENERAL: Lograr la tranquilidad, seguridad, confianza y paz social de la Región Junín en las 9 provincias y 124 distritos que conforman la Región Junín; mediante la implementación de políticas, estrategias, planes y proyectos orientados a la prevención de la violencia, inseguridad y victimización ciudadana.									
OBJETIVO ESTRATEGICO: DISPONER DE UN SISTEMA REGIONAL DE SEGURIDAD CIUDADANA ARTICULADO Y FORTALECIDO									
OBJETIVO ESPECIFICO I.1: Fortalecer al Comité Regional de Seguridad Ciudadana (CORESEC- JUNIN) en temas de seguridad ciudadana									
Nº	ACTIVIDADES	UNIDAD DE MEDIDA	META ANUAL	TRIMESTRE				RESPONSABLE	
				1	2	3	4		
1	Articulación y sistematización de los mapas del delito a nivel Regional.	Articulado y Sistematizado	1	1				COMISARIAS PNP Y COPROSEC'S. JUNÍN	
2	Articulación y Sistematización de los mapas de riesgos a nivel Regional	Mapa de Riesgos Articulado y Sistematizado	1	1				SECRETARIAS TÉCNICAS DE LOS COPROSEC'S Y CORESEC JUNIN	
3	Mecanismo de consulta ciudadana descentralizada del Plan Regional de Seguridad Ciudadana	Consultas públicas Descentralizadas	4	1	1	1	1	CORESEC J. (SECRETARIA TÉCNICA)	
4	Reuniones del Comité Regional de Seguridad Ciudadana	Reuniones	12	3	3	3	3	CORESEC- SECRETARIA TÉCNICA	





5	Monitoreo y Evaluación del cumplimiento de los Planes de Patrullaje Integrado.	Monitoreo y Evaluación	12	4	4	4	4	REGION POLICIAL PNP - SECRETARIA TECNICA DEL CORESEC
6	Fortalecimiento de capacidades a diversos actores en materia de seguridad ciudadana	Capacitación	3	1	1	1	1	GRJ (SECRETARIA TÉCNICA), PNP - DEFENSORÍA DEL PUEBLO
7	II Congreso Macroregional de Seguridad Ciudadana	Congreso	1		1			CORESEC - JUNIN
8	Trote Regional por la Seguridad Ciudadana	Trote	1		1			CORESEC - JUNIN
9	Campeonato CORESEC	Campeonato	1				1	CORESEC - JUNIN
II								
OBJETIVO ESTRATEGICO: IMPLEMENTAR ESPACIOS PÚBLICOS SEGUROS COMO LUGARES DE ENCUENTRO CIUDADANO								
OBJETIVO ESPECIFICO II.1: Formular estudios de lugares públicos en riesgo.								
10	Monitoreo de los informes provinciales de áreas públicas en riesgo	Informes	2	1			1	SECRETARIA TÉCNICA DEL CORESEC - JUNIN
III								
OBJETIVO ESTRATEGICO: REDUCIR LOS FACTORES DE RIESGO SOCIAL QUE PROPICIAN COMPORTAMIENTOS DELICTIVOS								
OBJETIVO ESPECIFICO III.1: Reducir la violencia familiar y de género fortaleciendo la atención y protección a las víctimas								
OBJETIVO ESPECIFICO III.2: Reducir la violencia en niño, jóvenes y adolescentes.								
OBJETIVO ESPECIFICO III.3: Fortalecer los programas de prevención e intervención del consumo de alcohol y otras drogas.								
OBJETIVO ESPECIFICO III.4: Fortalecer las capacidades sociales y productivas de los grupos en riesgo.								
11	Charlas de prevención en el consumo de alcohol, drogas, bullying, trata y violencia familiar	Charlas	9	3	3	3	3	SECRETARIA TÉCNICA CORESEC, DREJ, PREFECTURA, PNP





12	Apoyar y fortalecer las actividades programadas por el Club de Menores/Policia Escolar en las I.E. Públicas y/o Privadas.	Actividades	3	1	1	1	PNP, SECRETARIA TÉCNICA DEL CORESEC, DEFENSORIA, DREJ
13	Charlas de prevención contra las ideologías violentas en I.E y/o Universidades	Charlas	9	3	3	3	PNP, DEFENSORIA, DREJ, EJÉRCITO PERUANO
14	Talleres para la promoción del trabajo de los grupos de jóvenes en riesgo	Talleres	2	1		1	CORESEC, DREJ, CAMARA DE COMERCIO
OBJETIVO ESTRATEGICO: PROMOVER LA PARTICIPACIÓN DE LOS CIUDADANOS, LA SOCIEDAD CIVIL, EL SECTOR PRIVADO Y LOS MEDIOS DE COMUNICACIÓN PARA ENFRENTAR LA INSEGURIDAD CIUDADANA							
IV							
OBJETIVO ESPECIFICO IV.1: Fortalecer la efectiva participación de la población en acciones preventivas de seguridad ciudadana							
OBJETIVO ESPECIFICO IV.2: Lograr la participación y colaboración activa del sector privado para fortalecer la seguridad ciudadana							
OBJETIVO ESPECIFICO IV.3: Promover la activa participación de los medios de comunicación en seguridad ciudadana							
15	Premio Regional al Promotor de buenas prácticas en seguridad ciudadana	Actividad	1				SECRETARIA TÉCNICA CORESEC, GOBIERNO REGIONAL
16	Elaborar PIP en Seguridad Ciudadana	PIP Formulado	1				CORESEC



LIC. Adrián Freddy Valencia Gutiérrez
SECRETARIO TÉCNICO DEL CORESEC - JUNIN
GOBIERNO REGIONAL JUNIN



ING. Miguel Ramiro Vichupalico-Canchumani
PRESIDENTE DEL COMITE DE CORESEC - JUNIN
GOBIERNO REGIONAL JUNIN

PRESENTACIÓN DE PLANES DE SEGURIDAD CIUDADANA POR PARTE DE LOS COPROSEC

Nº	DEPARTAMENTO	PROVINCIA	DISTRITO	OFICIO RECEPCIONADO	FECHA	SECRETARIO TECNICO
1	JUNIN	HUANCAYO	HUANCAYO	OFICIO N° 029-2018	02/02/2018	Victor Muñoz Laurente
2	JUNIN	CHUPACA	CHUPACA	OFICIO N° 001-2018-SGPDE-ST-MPCH	16/01/2017	Prof. Erik JIMENEZ RIVERA
3	JUNIN	JAUIJA	JAUIJA	NO ENTREGÓ		
4	JUNIN	YAULI	LA OROYA	OFICIO N° 009-2018-MPYLO/COPROSEC-ST	26/01/2018	Marisol ACUÑA PORTILLO
5	JUNIN	CHANCHAMAYO	CHANCHAMAYO	OFICIO N° 038-2018-A/MPCH	05/02/2018	Adm. Abelardo Martín Perez Huaman
6	JUNIN	TARMA	TARMA	NO ENTREGÓ		
7	JUNIN	SATIPO	SATIPO	OFICIO N° 002-2017-MPS/COPROSEC-ST	26/01/2018	Ing. Hans Cristians Vicente Meza
8	JUNIN	CONCEPCIÓN	CONCEPCIÓN	NO ENTREGÓ		
9	JUNIN	JUNIN	JUNIN	OFICIO N° 002-2018-CPSC/P	05/02/2018	Sr. Guillermo Quijada Toribio



Mg. Angel Dante Unchupaico Canchumani
PRESIDENTE DEL COMITE DE CORESEC - JUNIN
GOBIERNO REGIONAL JUNIN



Lic. Adm. Fredy Valencia Gutiérrez
SECRETARIO TÉCNICO DEL CORESEC - JUNIN
GOBIERNO REGIONAL JUNIN



RESOLUCIÓN EJECUTIVA REGIONAL

Nº 505-2015-GR-JUNÍN/GR

Huancayo, 11 SEP 2015

EL GOBERNADOR DEL GOBIERNO REGIONAL JUNÍN.

VISTO:

La Resolución Ejecutiva Regional Nº 385-2015-GR-JUNÍN/PR, de fecha 30 de julio de 2015, y;

CONSIDERANDO:

Que, mediante Resolución Ejecutiva Regional Nº 385-2015-GR-JUNÍN/PR, de fecha 30 de julio de 2015, se designó a partir de la fecha, al Lic. **FREDY VALENCIA GUTIERREZ**, en el cargo de confianza de Gerente Regional de Recursos Naturales y Gestión del Medio Ambiente del Gobierno Regional de Junín, de nivel remunerativo F-5.

Que, el Literal a) del Artículo 60º de la Ley No. 27867 – Ley Orgánica de Gobiernos Regionales, prescribe que es función del Gobierno Regional, formular, aprobar y evaluar las políticas en materia de desarrollo social e igualdad de oportunidades de su competencia, en concordancia con la política general del Gobierno Nacional, los planes sectoriales y los programas correspondientes de los Gobiernos Locales.

Que, contando con la visación de la Gerencia General Regional y la Oficina Regional de Asesoría Jurídica del Gobierno Regional de Junín, y de conformidad con las facultades y atribuciones conferidas por el literal d) del Artículo 21º dispuestas por la Ley No. 27867, Ley Orgánica de Gobiernos Regionales y sus modificatorias;

En uso de las facultades y atribuciones conferidas por el literal d) del Artículo 21º de la Ley Orgánica de Gobiernos Regionales, Ley Nº 27867 y sus modificatorias;

SE RESUELVE:

ARTÍCULO PRIMERO.- DEJAR SIN EFECTO, a partir de la fecha la DESIGNACION del Econ. **WALTER SEVERINO LOPEZ ROSALES** – Ex Gerente Regional de Recursos Naturales y Gestión del Medio Ambiente, como **SECRETARIO TECNICO**, del Comité Regional de Seguridad Ciudadana de Junín.

Doc: 11943
Exp: 838141



ARTÍCULO SEGUNDO.- DESIGNAR, a partir de la fecha al Lic. Adm. **FREDY VALENCIA GUTIERREZ**, Gerente Regional de Recursos Naturales y Gestión del Medio Ambiente, como **SECRETARIO TECNICO**, del Comité Regional de Seguridad Ciudadana de Junín.

ARTÍCULO TERCERO.- DEJAR, sin efecto a partir de la fecha todas las Resoluciones que se opongan a la presente.

ARTÍCULO CUARTO.- TRANSCRIBIR, la presente resolución a los órganos internos del Gobierno Regional Junín y a los interesados.



REGÍSTRESE, COMUNIQUESE Y ARCHÍVESE.



[Handwritten signature]
 Dr. **Alfonso D. Espinoza Cuchumani**
 GOBERNADOR REGIONAL
 GOBIERNO REGIONAL JUNÍN

GOBIERNO REGIONAL JUNÍN
 Lo que transcribe a Ud. para su conocimiento y fines pertinentes

HYO.

11 SEP 2016

[Handwritten signature]
 Apdo. A **Antonieta Velasco Ríos**
 SECRETARIA GENERAL

